



Meteorologisk
institutt

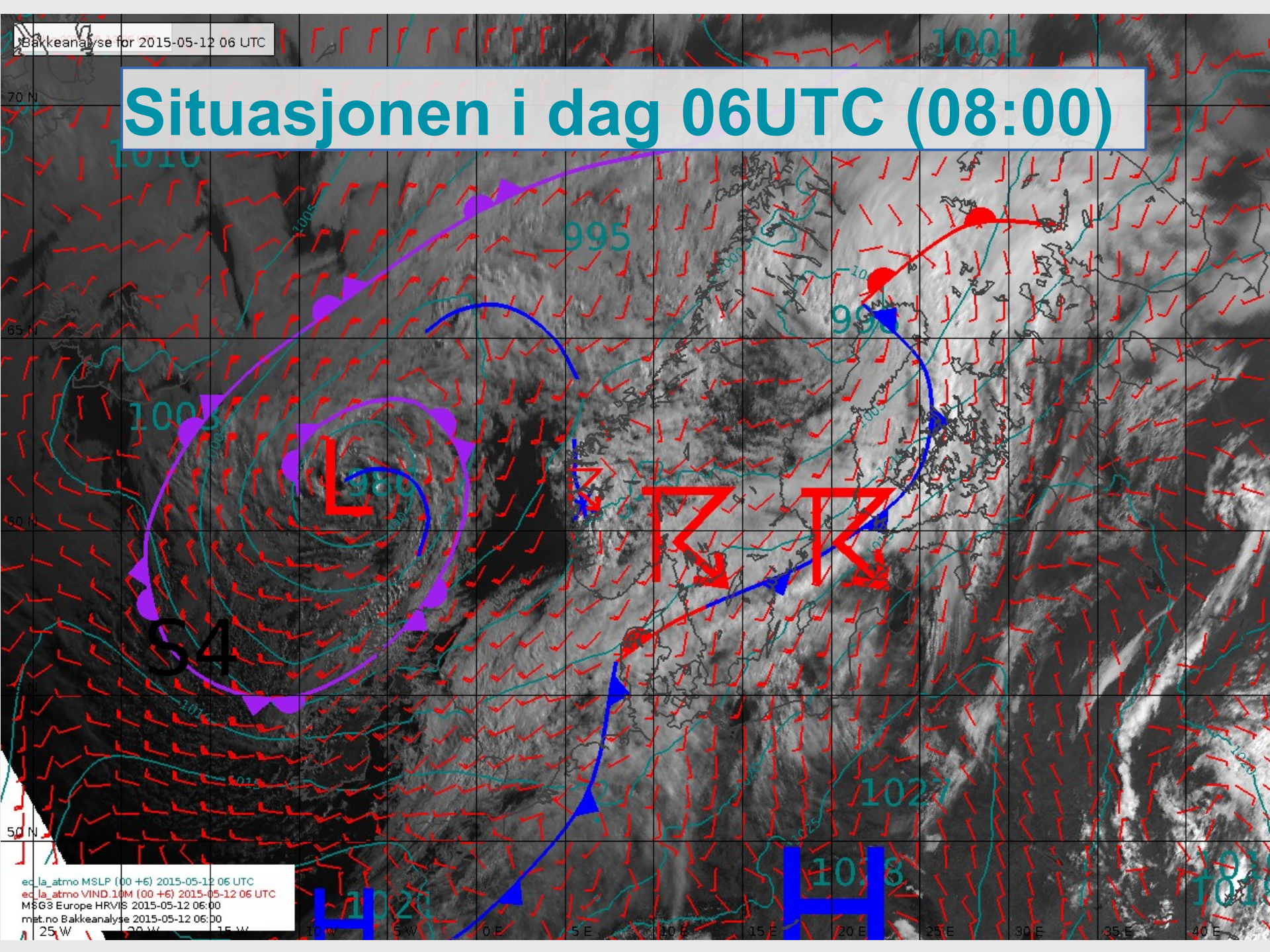
Vær, vind og strøm – Skagen Race 2015

Nils Melsom Kristensen

12.05.15

Først vær-situasjonen...

Situasjonen i dag 06UTC (08:00)

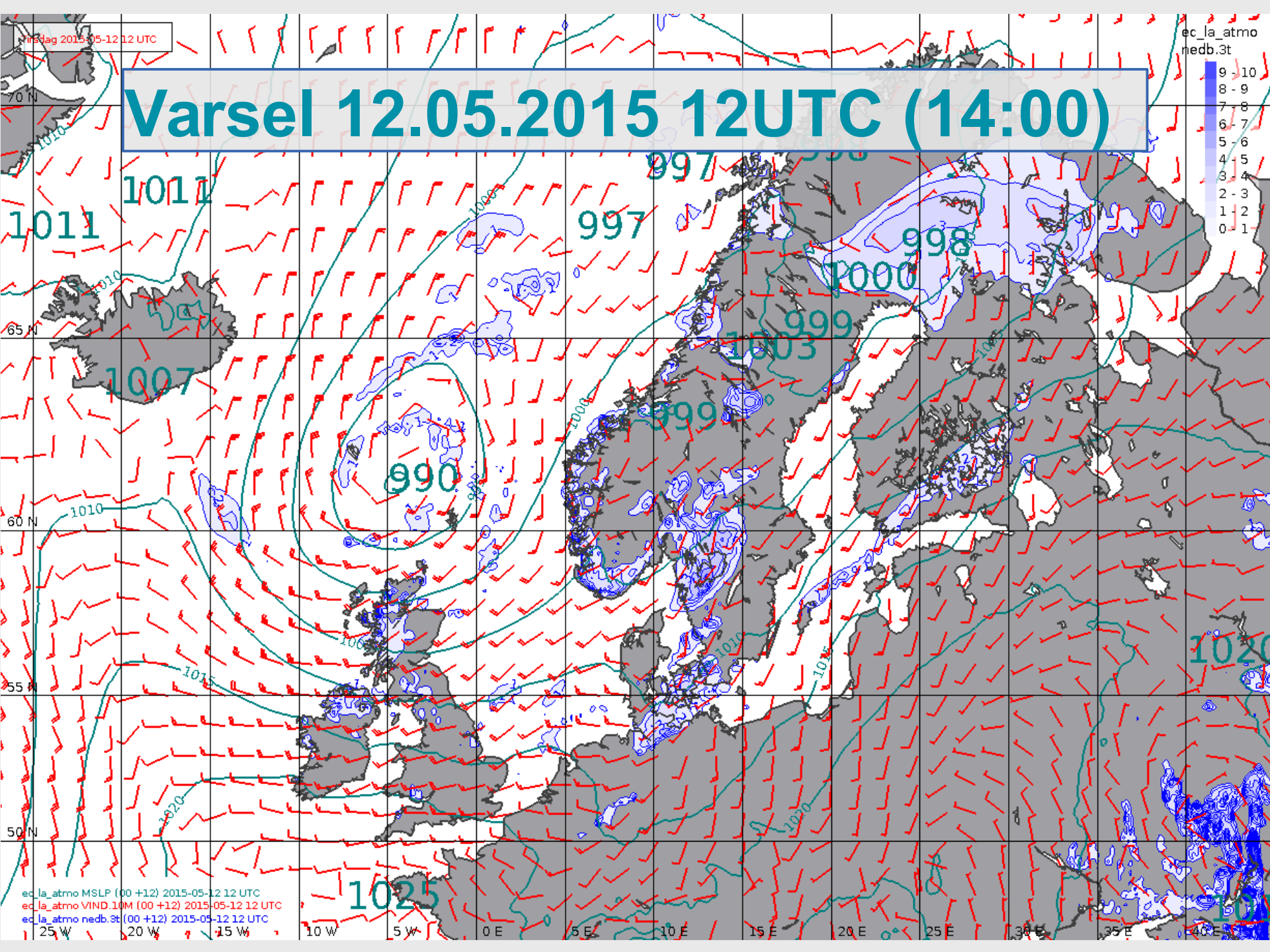
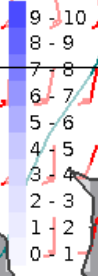


ed_la_atmo MSLP (00 +6) 2015-05-12 06 UTC
ed_la_atmo VIND.10M (00 +6) 2015-05-12 06 UTC
MSG3 Europe HRVIS 2015-05-12 06:00
met.no Bakkeanalyse 2015-05-12 06:00

Varsel 2015-05-12 12 UTC

Varsel 12.05.2015 12UTC (14:00)

ec_la_atmo
nedb.3t



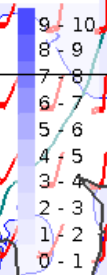
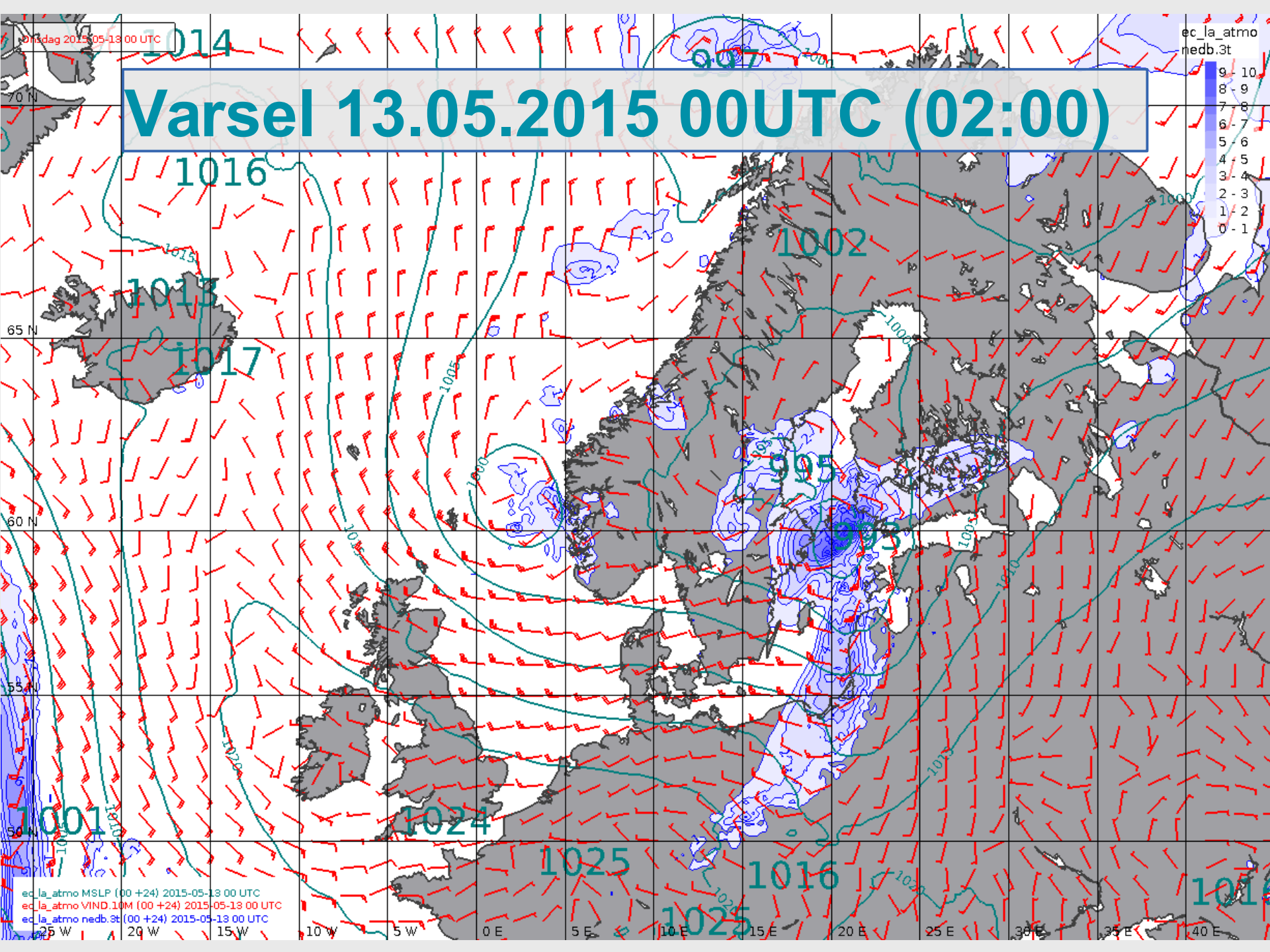
ec_la_atmo MSLP (00 +12) 2015-05-12 12 UTC
ec_la_atmo VIND.10M (00 +12) 2015-05-12 12 UTC
ec_la_atmo nedb.3t (00 +12) 2015-05-12 12 UTC

25 W 20 W 15 W 10 W 5 W 0 E 5 E 10 E 15 E 20 E 25 E 30 E 35 E 40 E

13dag 2015-05-13 00 UTC

ec_la_atmo medb.3t

Varsel 13.05.2015 00UTC (02:00)



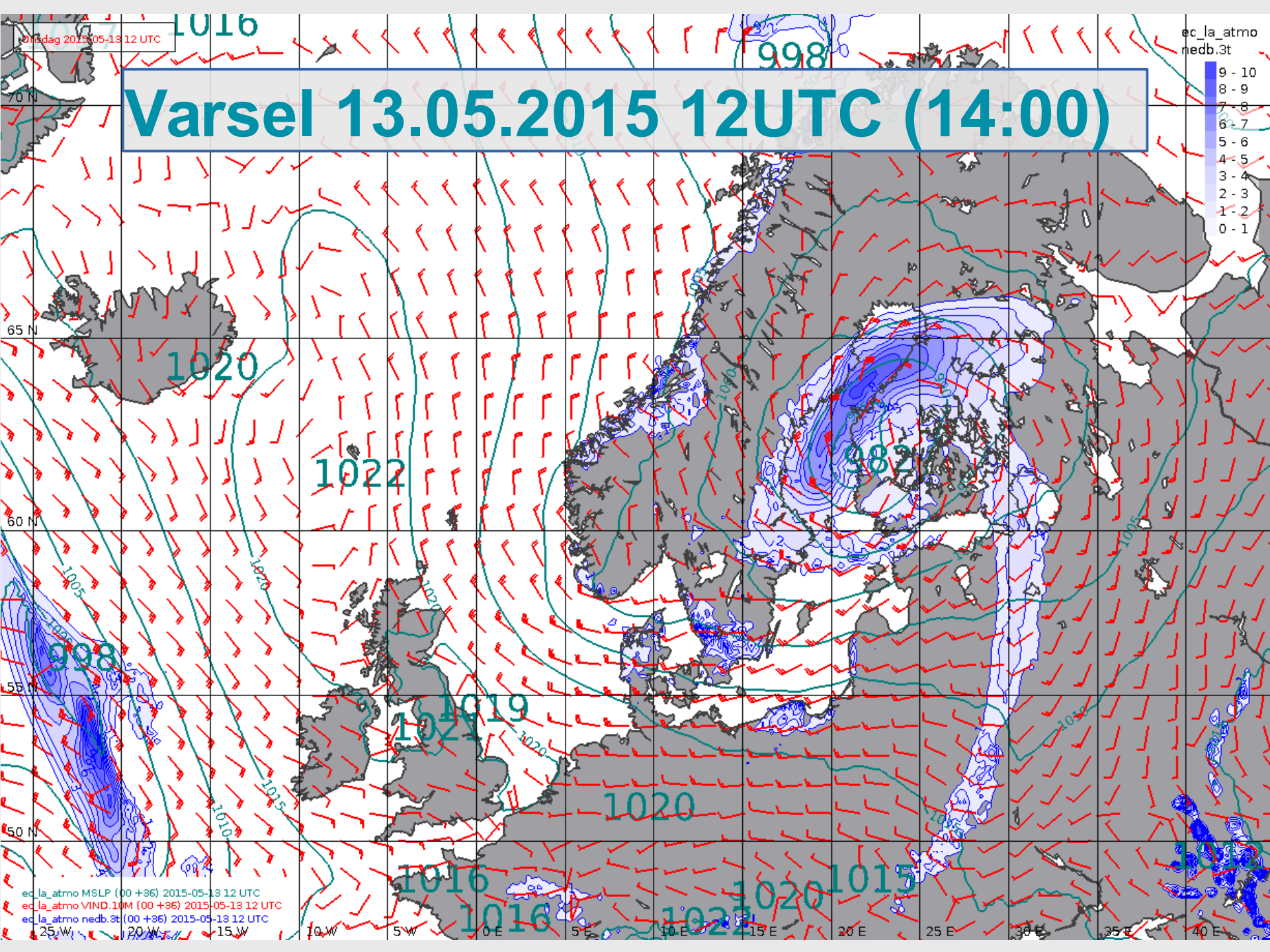
ed_la_atmo MSLP (00 +24) 2015-05-13 00 UTC
 ed_la_atmo VIND.10M (00 +24) 2015-05-13 00 UTC
 ed_la_atmo medb.3t (00 +24) 2015-05-13 00 UTC

25 W 20 W 15 W 10 W 5 W 0 E 5 E 10 E 15 E 20 E 25 E 30 E 35 E 40 E

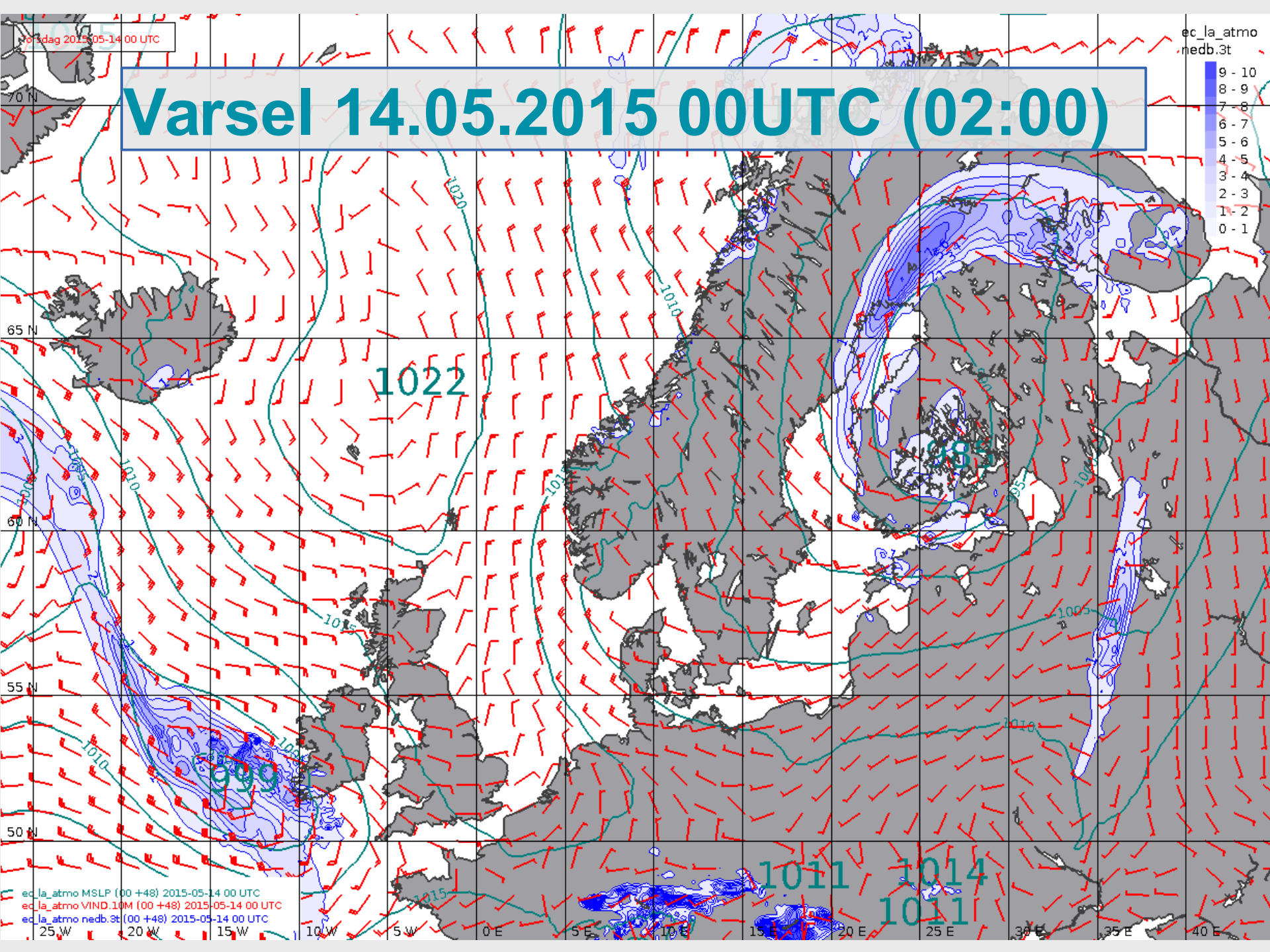
13.05.2015 12 UTC

ec_la_atmo medb.3t

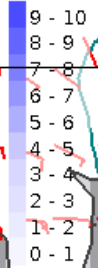
Varsel 13.05.2015 12UTC (14:00)



ec_la_atmo MSLP (00 +36) 2015-05-13 12 UTC
 ec_la_atmo VIND.10M (00 +36) 2015-05-13 12 UTC
 ec_la_atmo medb.3t (00 +36) 2015-05-13 12 UTC



ec_la_atmo
medb.3t



Varsel 14.05.2015 00UTC (02:00)

ec_la_atmo MSLP (00 +48) 2015-05-14 00 UTC
ec_la_atmo VIND.10M (00 +48) 2015-05-14 00 UTC
ec_la_atmo medb.3t (00 +48) 2015-05-14 00 UTC

1022

1011 1014

1011

25 W 20 W 15 W 10 W 5 W 0 E 5 E 10 E 15 E 20 E 25 E 30 E 35 E 40 E

65 N

60 N

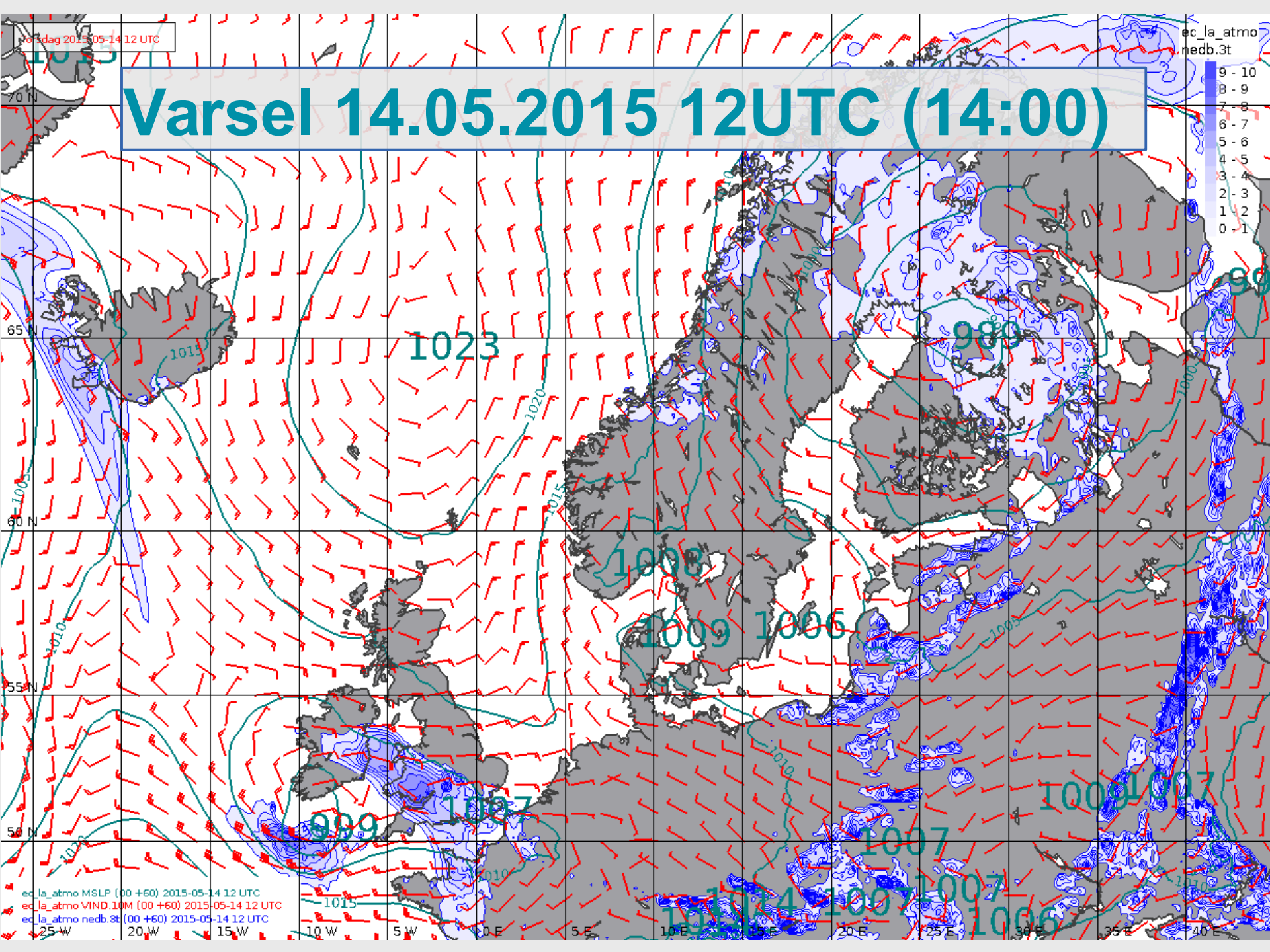
55 N

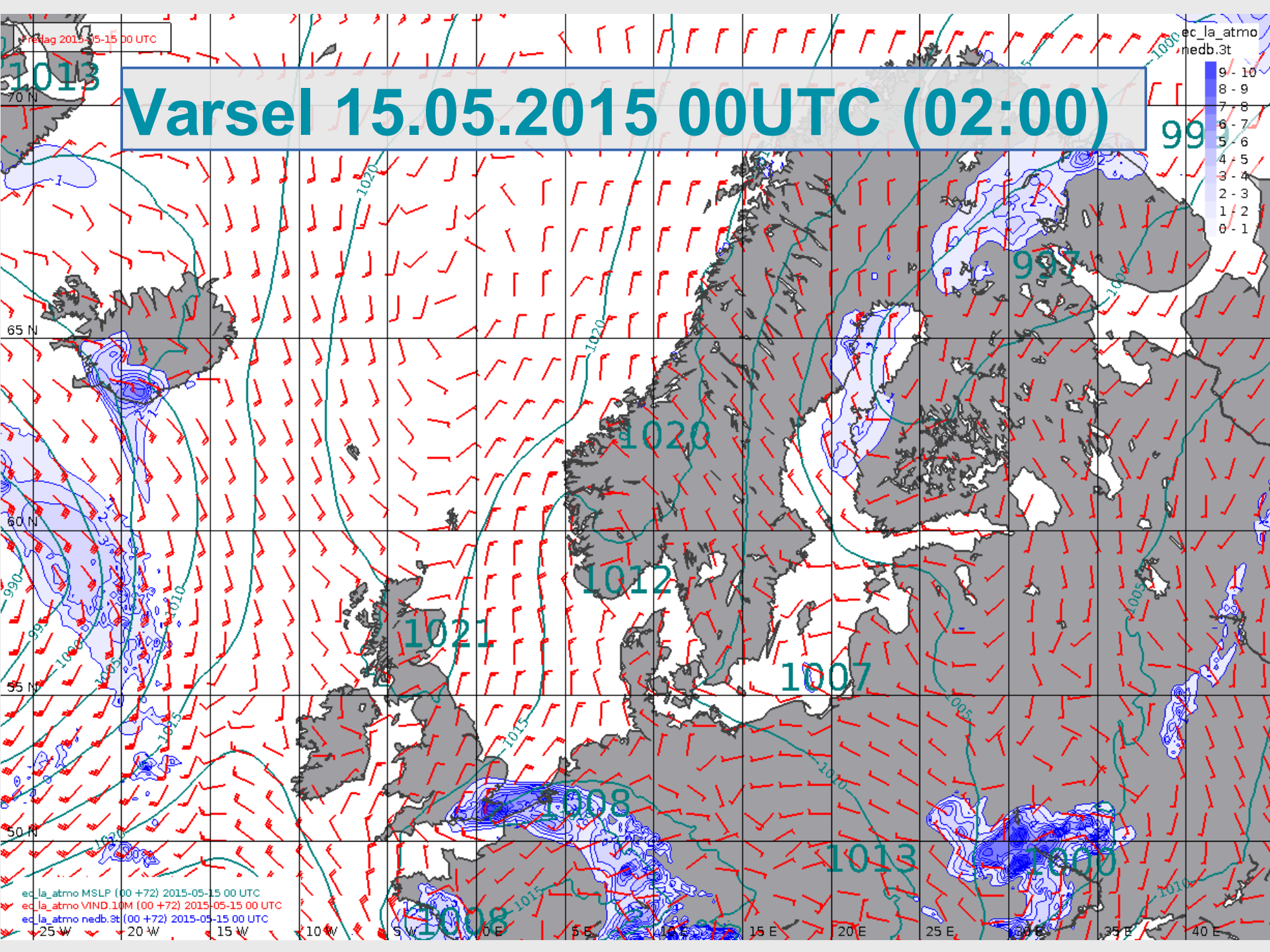
50 N

fredag 2015-05-14 12 UTC

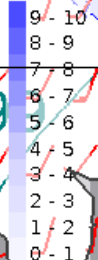
ec_la_atmo
nedb.3t

Varsel 14.05.2015 12UTC (14:00)





ec_la_atmo
medb.3t



Varsel 15.05.2015 00UTC (02:00)

15 May 2015 00 UTC

1013

99

997

1020

1012

1021

1007

1008

1013

1000

ed_la_atmo MSLP (00 +72) 2015-05-15 00 UTC
ed_la_atmo VIND.10M (00 +72) 2015-05-15 00 UTC
ed_la_atmo medb.3t (00 +72) 2015-05-15 00 UTC

25 W 20 W 15 W 10 W 5 W 0 E 5 E 10 E 15 E 20 E 25 E 30 E 35 E 40 E

Usikkerhet

Usikkerhet i varselet

- Varselet har endret seg mye den siste uka:
 - Over 15 m/s i Skagerrak onsdag (varslet i slutten av forrige uke)
 - Nesten vindstille (varslet søndag/mandag)
- Varslene har stabilisert seg siden søndag og mandag
- Det store bildet (høytrykk/lavtrykk og vindstyrke) er temmelig sikkert, mens detaljene (hovedsaklig vindretning, men også delvis styrke) kan fortsatt endre seg
- Detaljvarselet er ferskvare!
- Bruk yr aktivt opp mot, og under seilassen

Usikkerhet – nord for Skagen

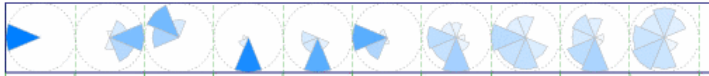
Wave Epsgram

58.03°N 11°E (EPS sea point)

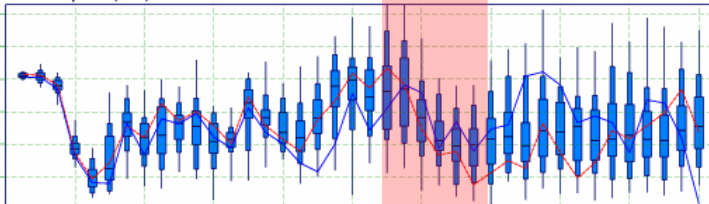
Deterministic Forecast and EPS Distribution **Friday 8 May 2015 00 UTC**

Distribution of 10m Wind Direction

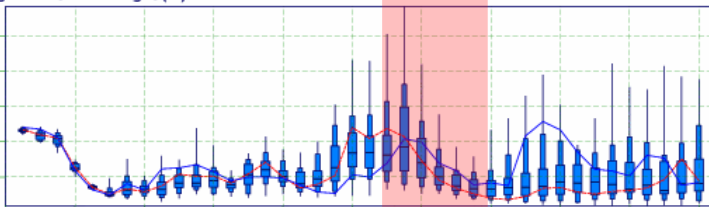
0% 25% 50% 75% 100%



10m Wind Speed (m/s)

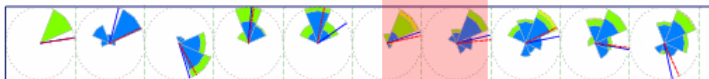


Significant wave height (m)

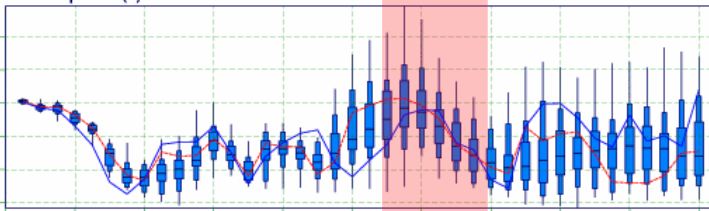


Mean wave direction (oceanographic convention)

1 2.5 4 6 9 m



Mean wave period (s)



Fri 8 Sat 9 Sun 10 Mon 11 Tue 12 Wed 13 Thu 14 Fri 15 Sat 16 Sun 17
May 2015



EPS Control(55 km) High Resolution Deterministic(14 km)

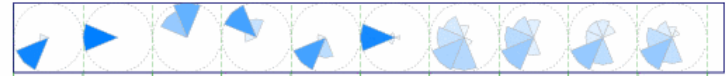
Wave Epsgram

58.03°N 11°E (EPS sea point)

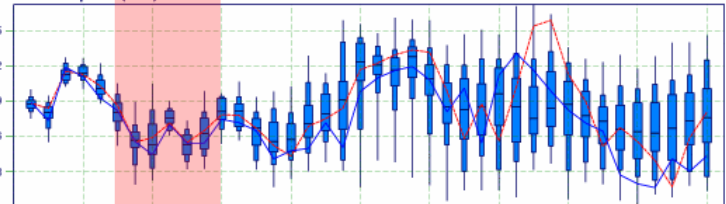
Deterministic Forecast and EPS Distribution **Tuesday 12 May 2015 00 UTC**

Distribution of 10m Wind Direction

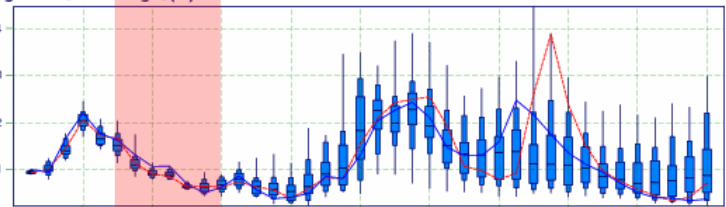
0% 25% 50% 75% 100%



10m Wind Speed (m/s)

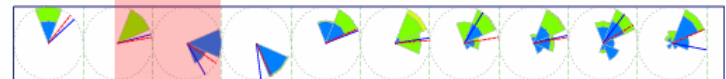


Significant wave height (m)

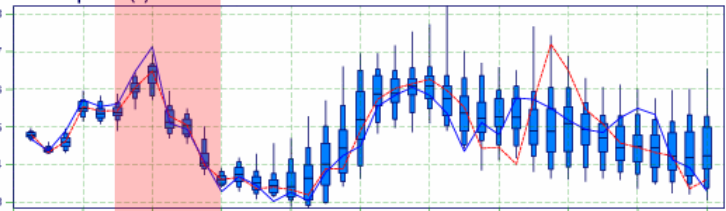


Mean wave direction (oceanographic convention)


1 2.5 4 6 9 m



Mean wave period (s)



Tue 12 Wed 13 Thu 14 Fri 15 Sat 16 Sun 17 Mon 18 Tue 19 Wed 20 Thu 21
May 2015



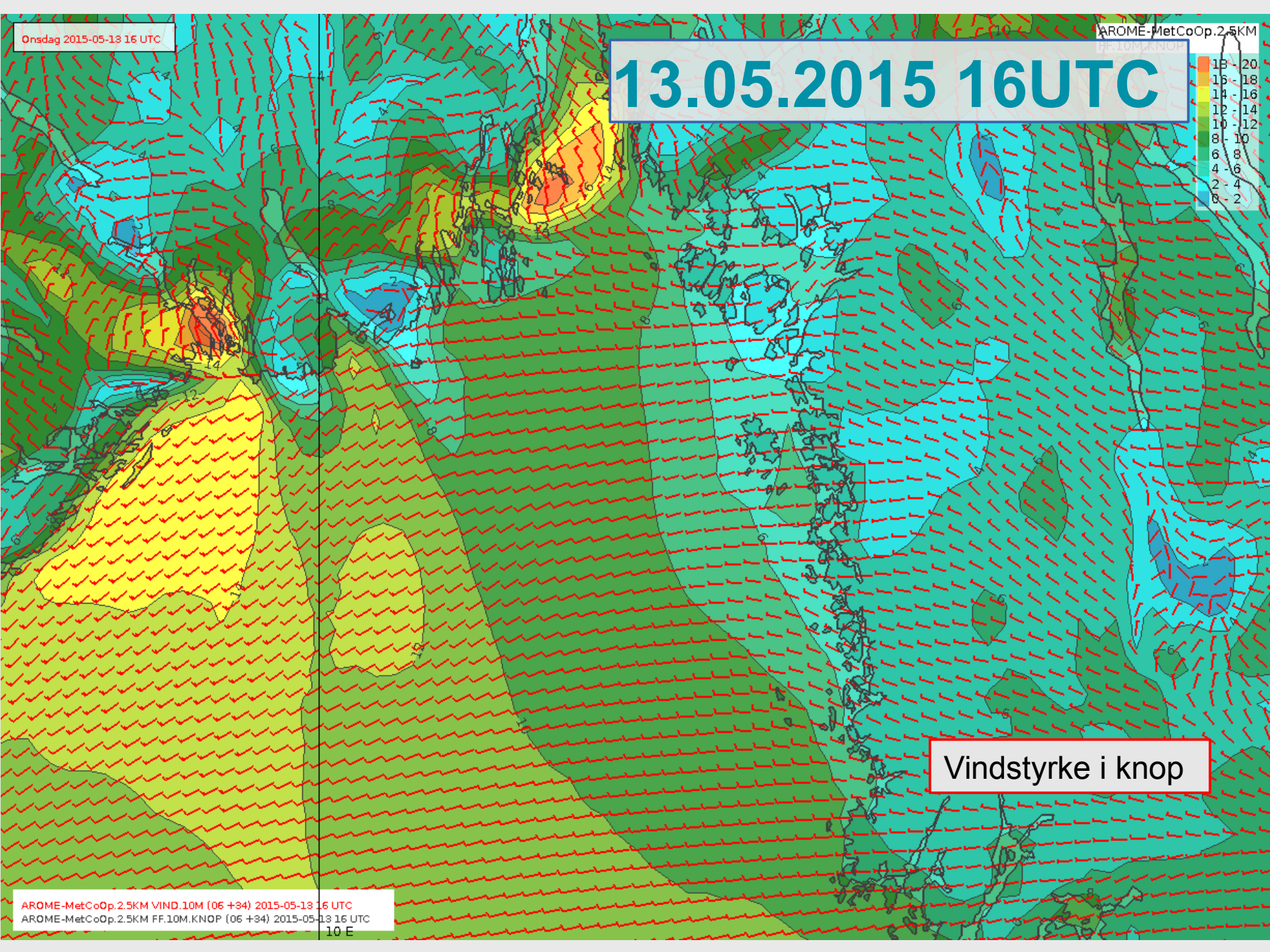
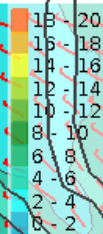
EPS Control(55 km) High Resolution Deterministic(14 km)

Vinddetaljer – første halvdel

Onsdag 2015-05-13 16 UTC

AROME-MetCoOp.2.5KM

13.05.2015 16UTC



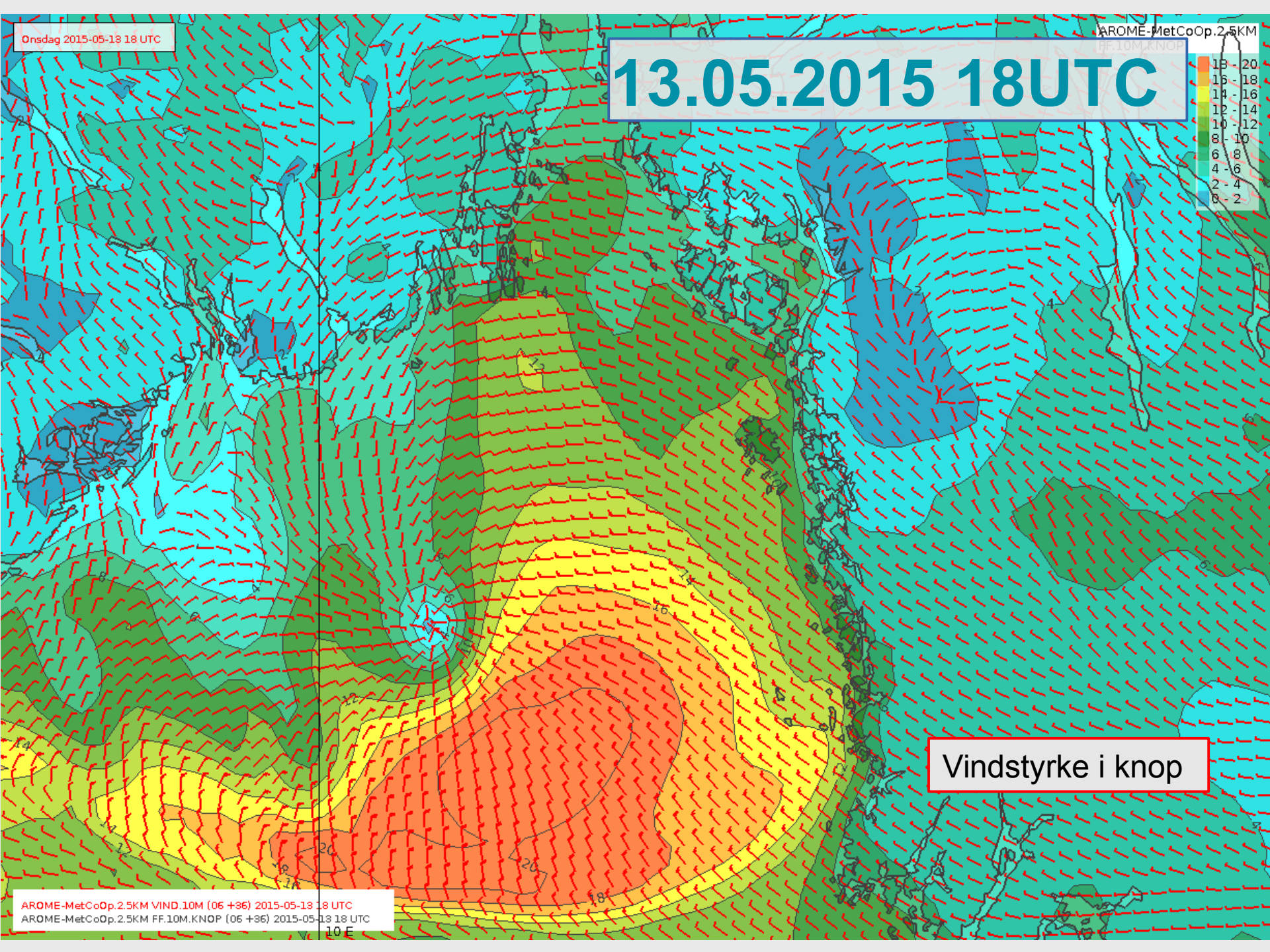
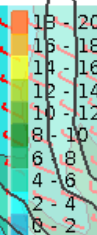
Vindstyrke i knop

AROME-MetCoOp.2.5KM VIND.10M (06 +34) 2015-05-13 16 UTC
AROME-MetCoOp.2.5KM FF.10M.KNOP (06 +34) 2015-05-13 16 UTC
10 E

Onsdag 2015-05-13 18 UTC

AROME-MetCoOp.2.5KM

13.05.2015 18UTC



Vindstyrke i knop

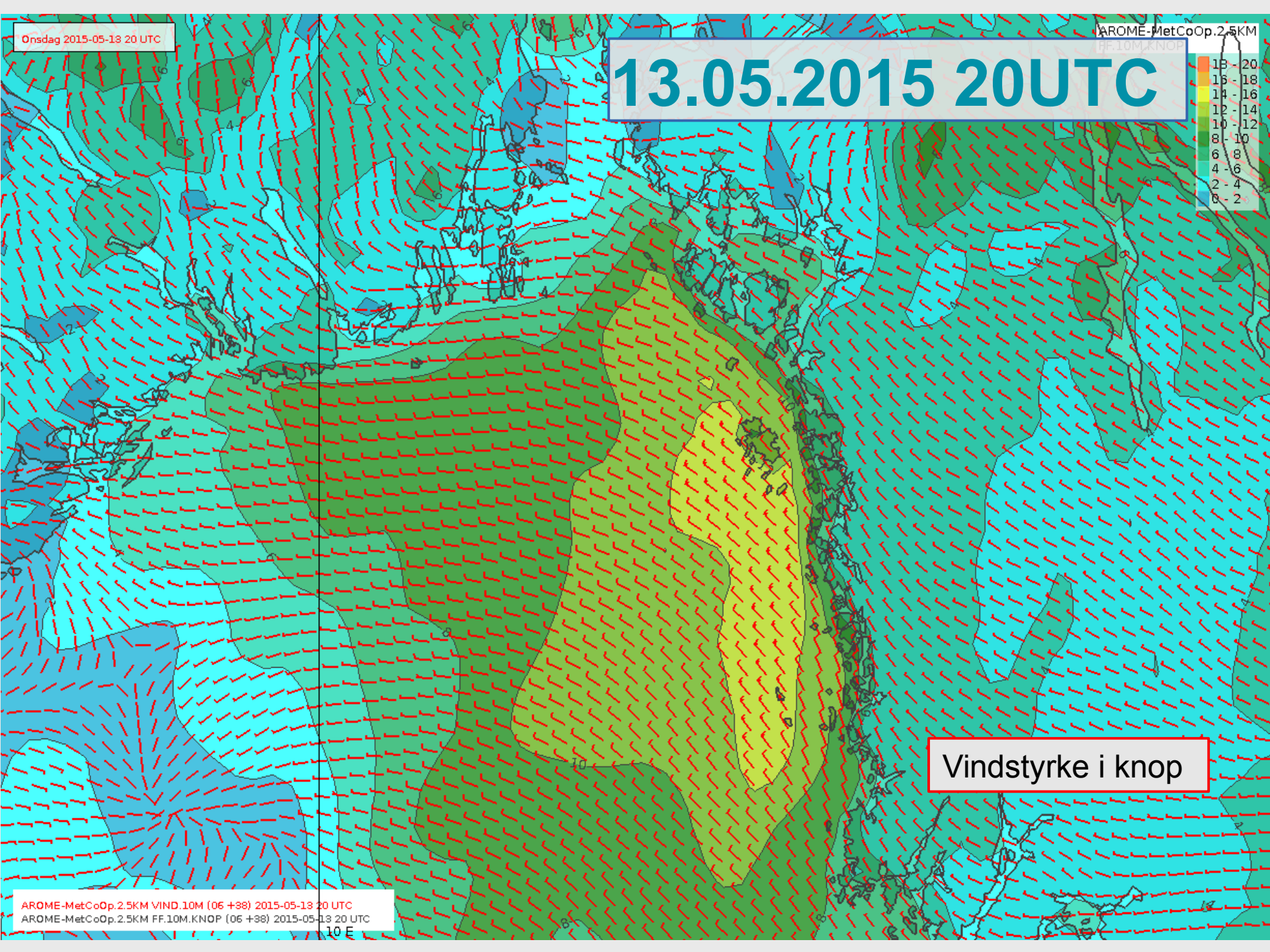
AROME-MetCoOp.2.5KM VIND.10M (06 +36) 2015-05-13 18 UTC
AROME-MetCoOp.2.5KM FF.10M.KNOP (06 +36) 2015-05-13 18 UTC
10 E

Onsdag 2015-05-13 20 UTC

AROME-MetCoOp.2.5KM

FF.10M.KNOP

13.05.2015 20UTC



Vindstyrke i knop

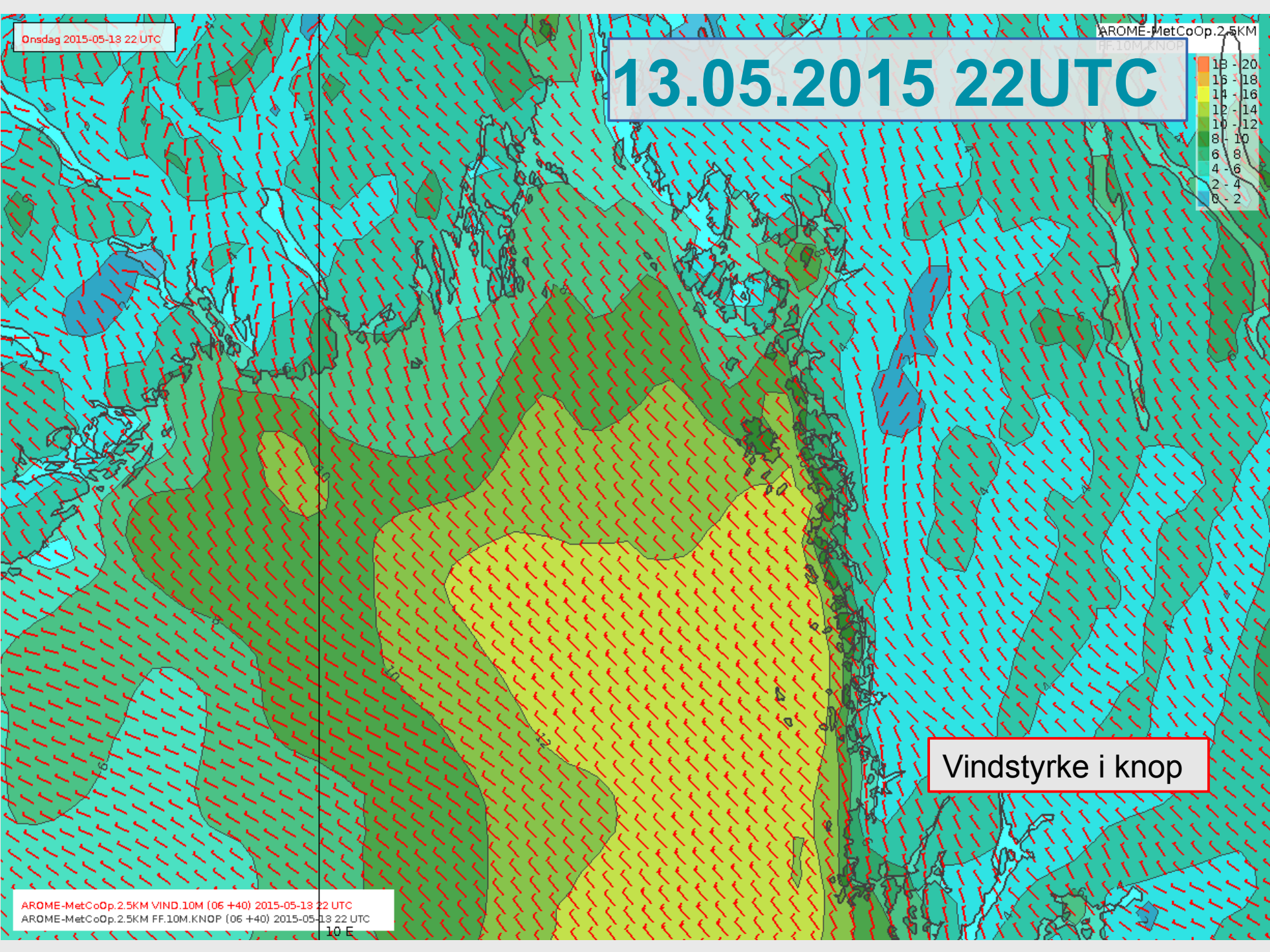
AROME-MetCoOp.2.5KM VIND.10M (06 +38) 2015-05-13 20 UTC
AROME-MetCoOp.2.5KM FF.10M.KNOP (06 +38) 2015-05-13 20 UTC

10 E

Onsdag 2015-05-13 22 UTC

AROME-MetCoOp.2.5KM

13.05.2015 22UTC



Vindstyrke i knop

AROME-MetCoOp.2.5KM VIND.10M (06 +40) 2015-05-13 22 UTC
AROME-MetCoOp.2.5KM FF.10M.KNOP (06 +40) 2015-05-13 22 UTC

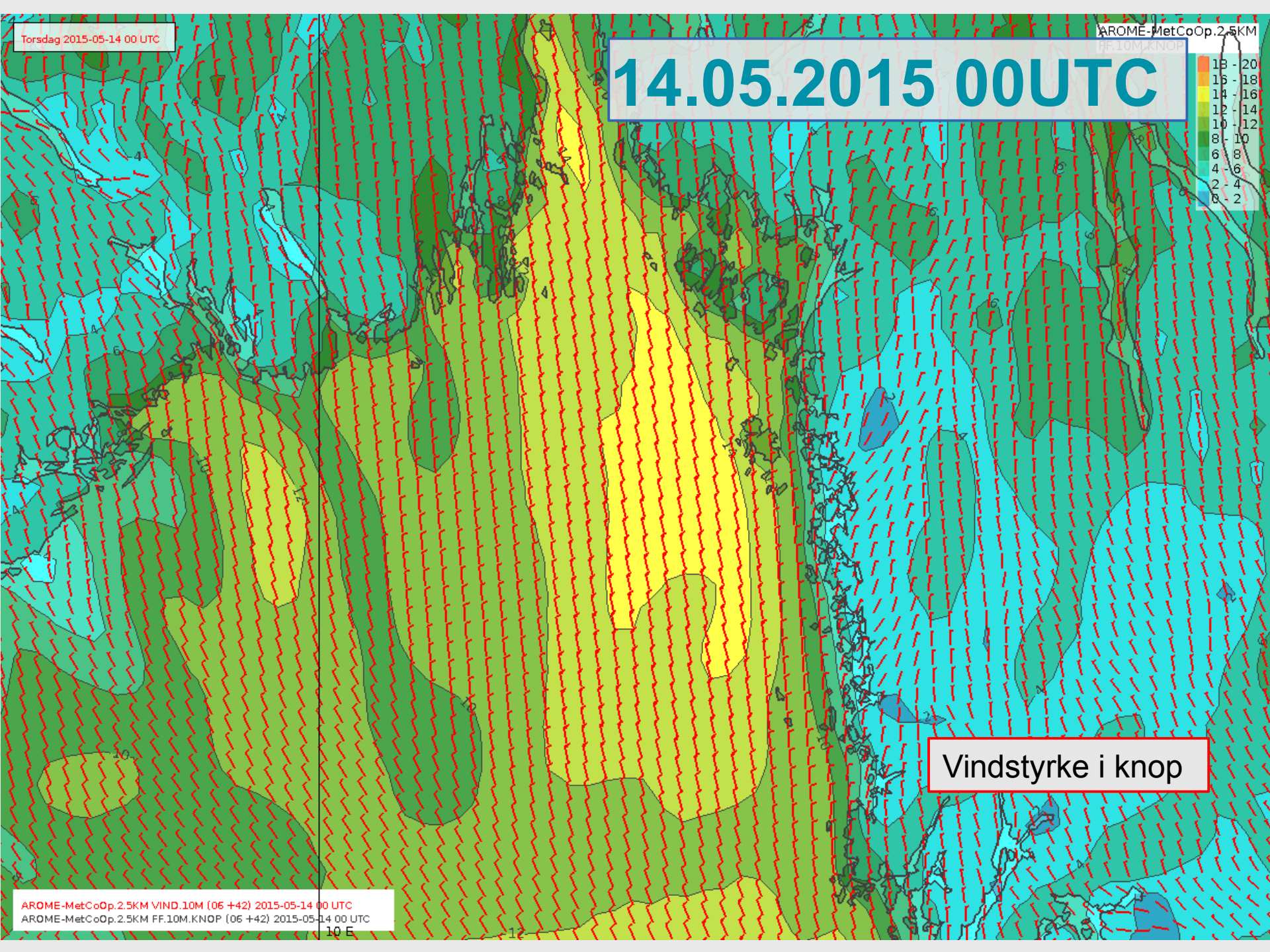
10 E

Torsdag 2015-05-14 00 UTC

AROME-MetCoOp.2.5KM

FF.10M.KNOP

14.05.2015 00UTC



Vindstyrke i knop

AROME-MetCoOp.2.5KM VIND.10M (06 +42) 2015-05-14 00 UTC
AROME-MetCoOp.2.5KM FF.10M.KNOP (06 +42) 2015-05-14 00 UTC

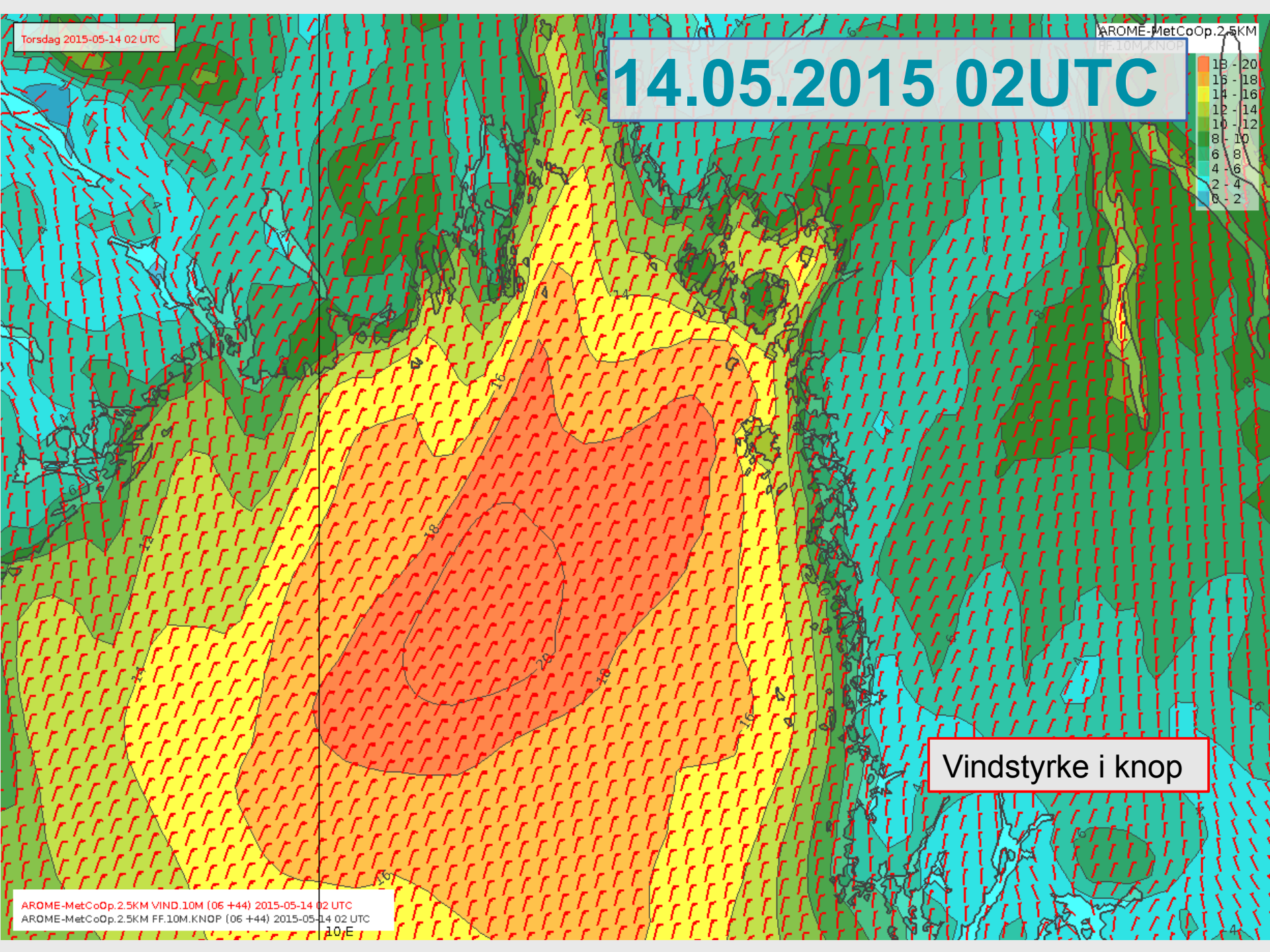
10 E

Torsdag 2015-05-14 02 UTC

AROME-MetCoOp.2.5KM

FF.10M.KNOP

14.05.2015 02UTC



Vindstyrke i knop

AROME-MetCoOp.2.5KM VIND.10M (06 +44) 2015-05-14 02 UTC
AROME-MetCoOp.2.5KM FF.10M.KNOP (06 +44) 2015-05-14 02 UTC

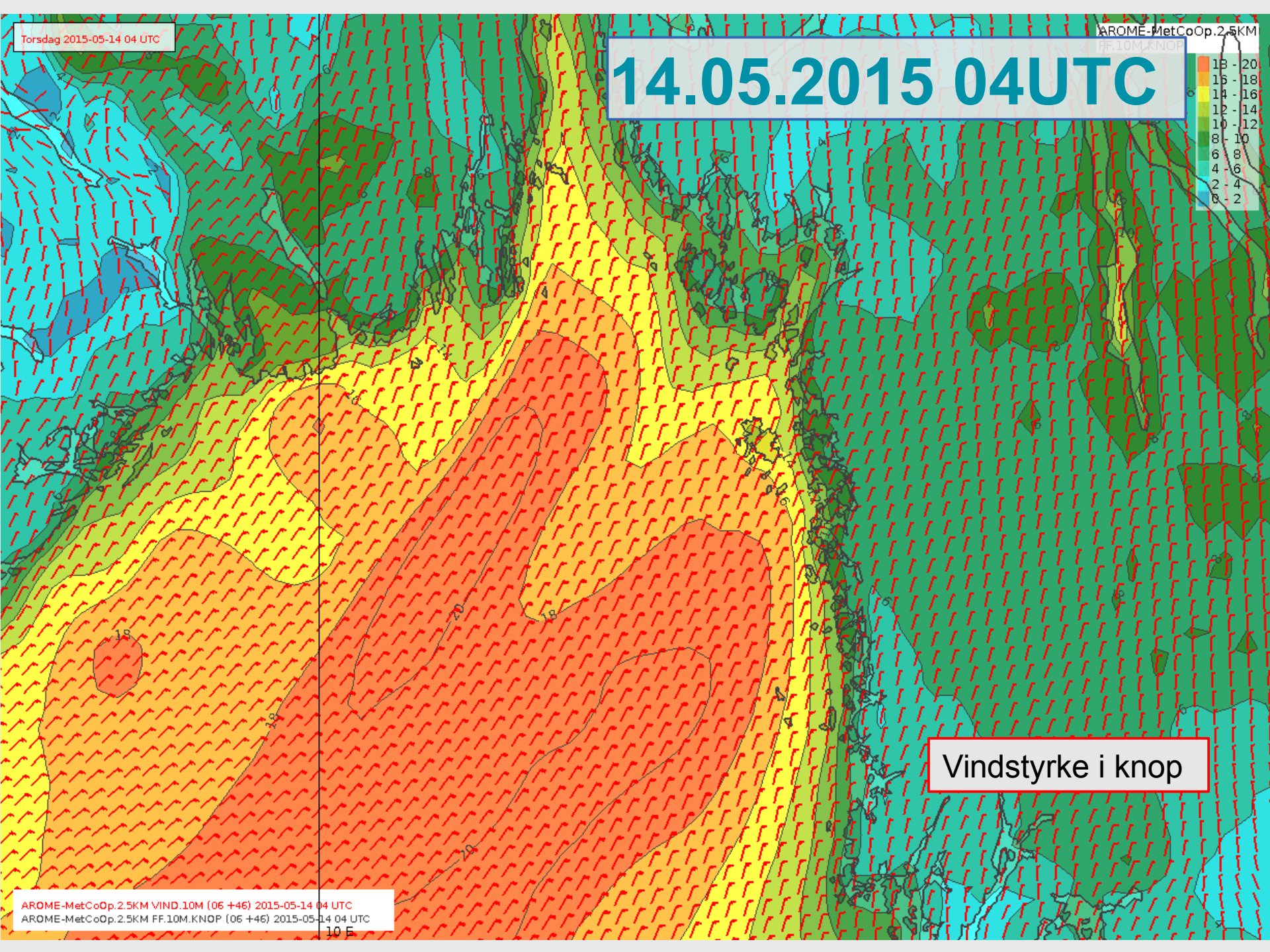
10.E

Torsdag 2015-05-14 04 UTC

AROME-MetCoOp.2.5KM

FF.10M.KNOP

14.05.2015 04UTC



Vindstyrke i knop

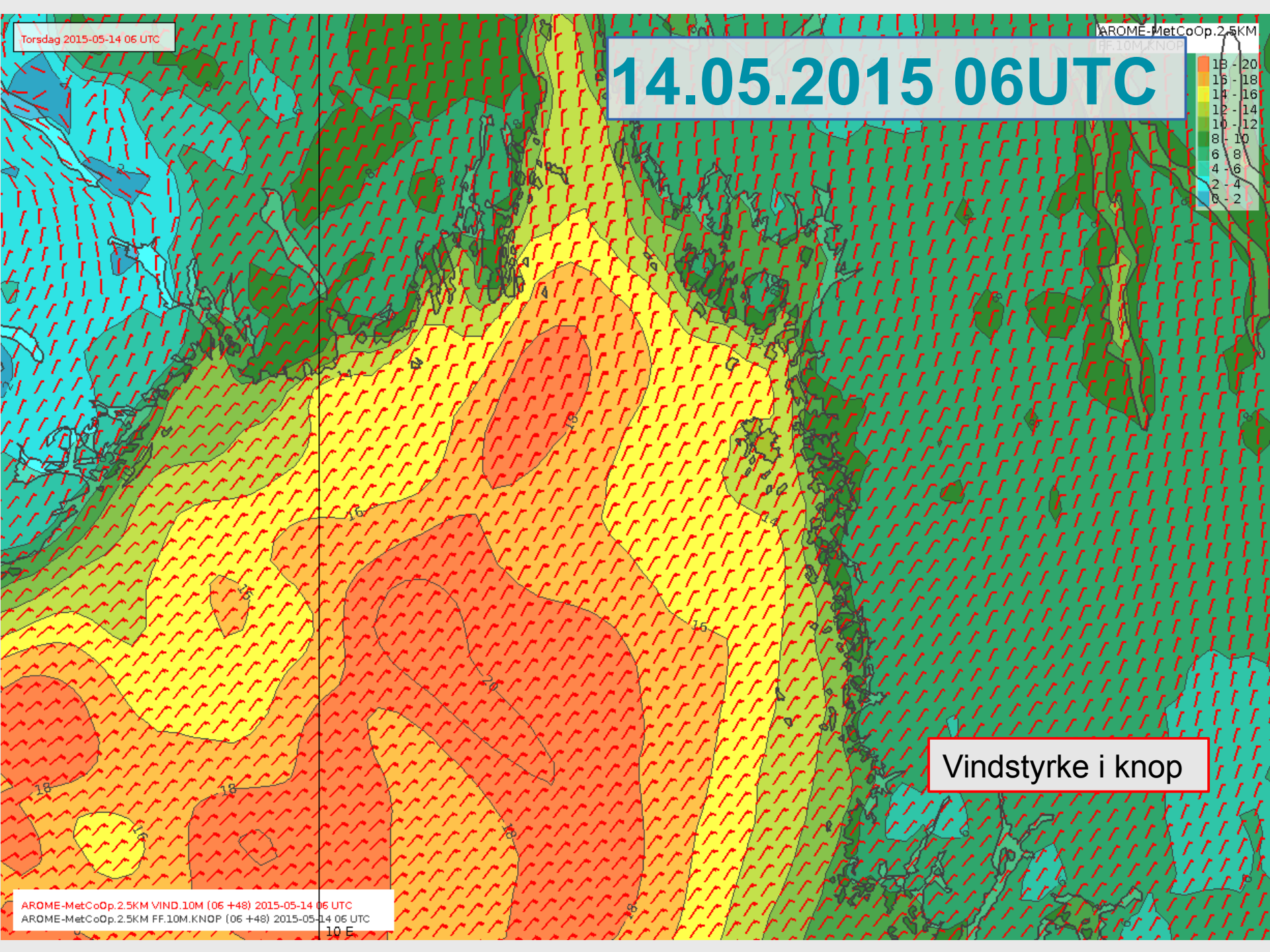
AROME-MetCoOp.2.5KM VIND.10M (06 +46) 2015-05-14 04 UTC
AROME-MetCoOp.2.5KM FF.10M.KNOP (06 +46) 2015-05-14 04 UTC
10 E

Torsdag 2015-05-14 06 UTC

AROME-MetCoOp.2.5KM

FF.10M.KNOP

14.05.2015 06UTC



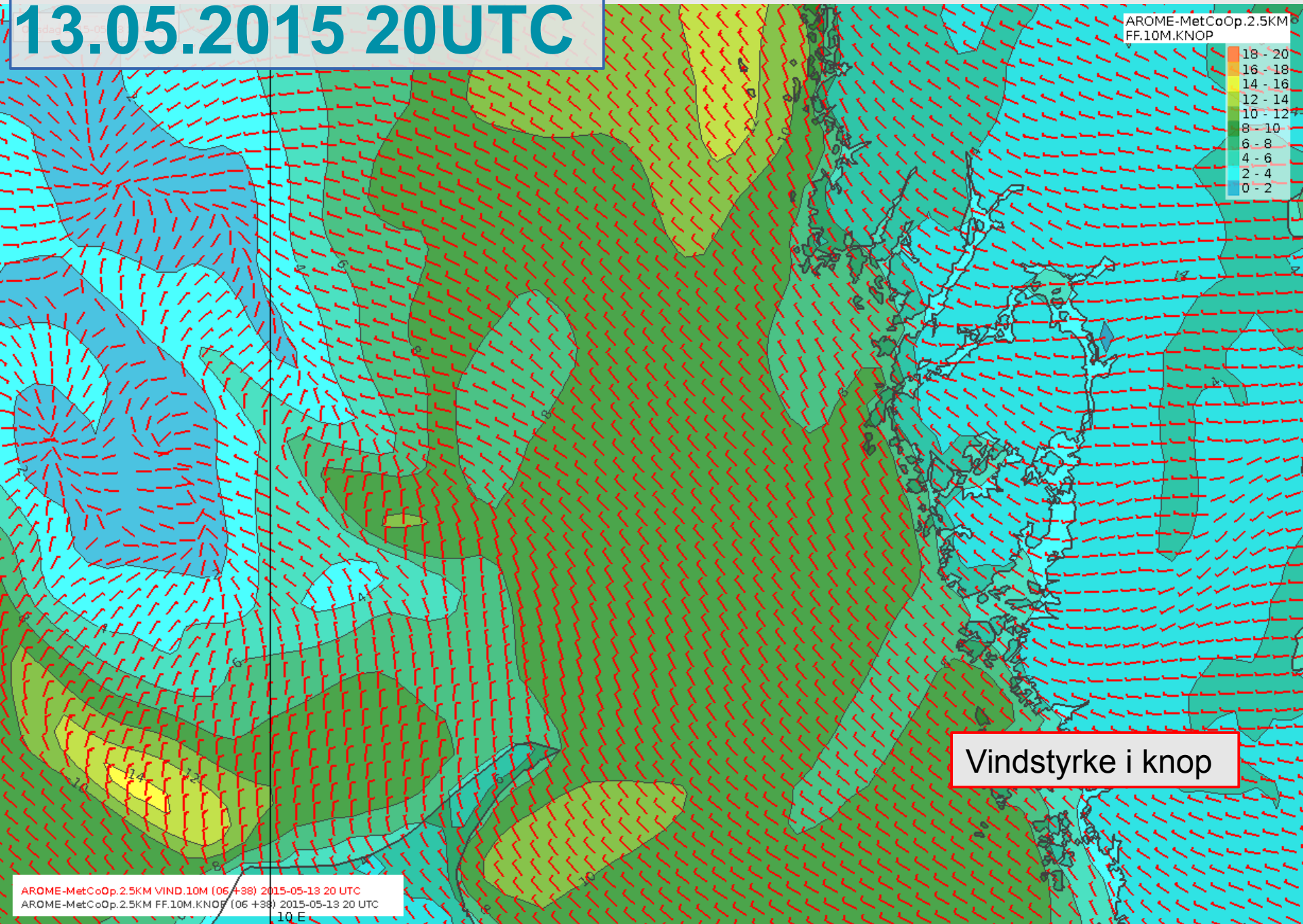
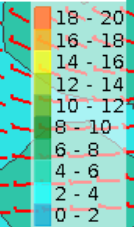
Vindstyrke i knop

AROME-MetCoOp.2.5KM VIND.10M (06 +48) 2015-05-14 06 UTC
AROME-MetCoOp.2.5KM FF.10M.KNOP (06 +48) 2015-05-14 06 UTC
10 E

Vinddetaljer – andre halvdel

13.05.2015 20UTC

AROME-MetCoOp.2.5KM
FF.10M.KNOP



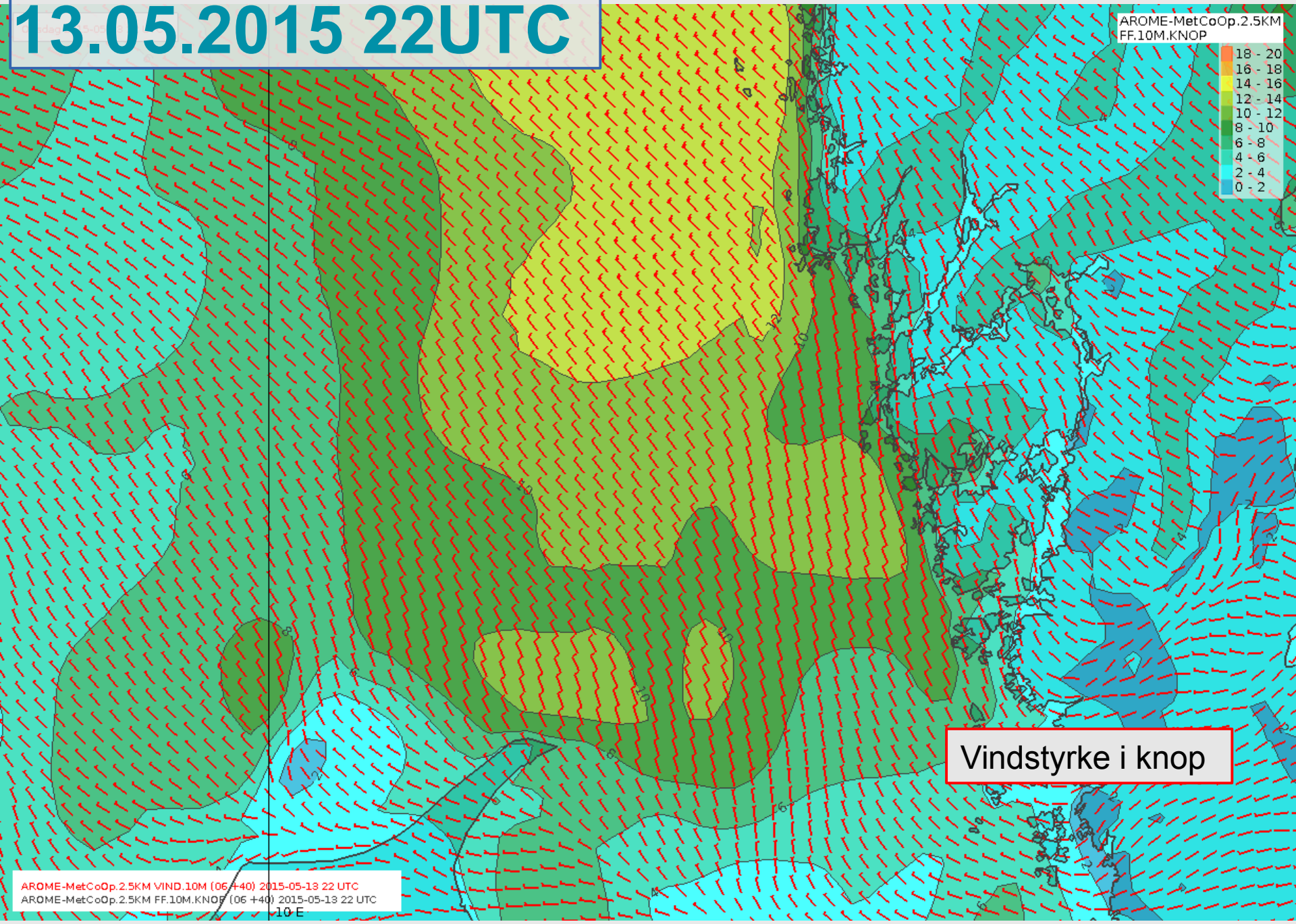
Vindstyrke i knop

AROME-MetCoOp.2.5KM VIND.10M (06 +38) 2015-05-13 20 UTC
AROME-MetCoOp.2.5KM FF.10M.KNOP (06 +38) 2015-05-13 20 UTC

10 E

13.05.2015 22UTC

AROME-MetCoOp.2.5KM
FF.10M.KNOP

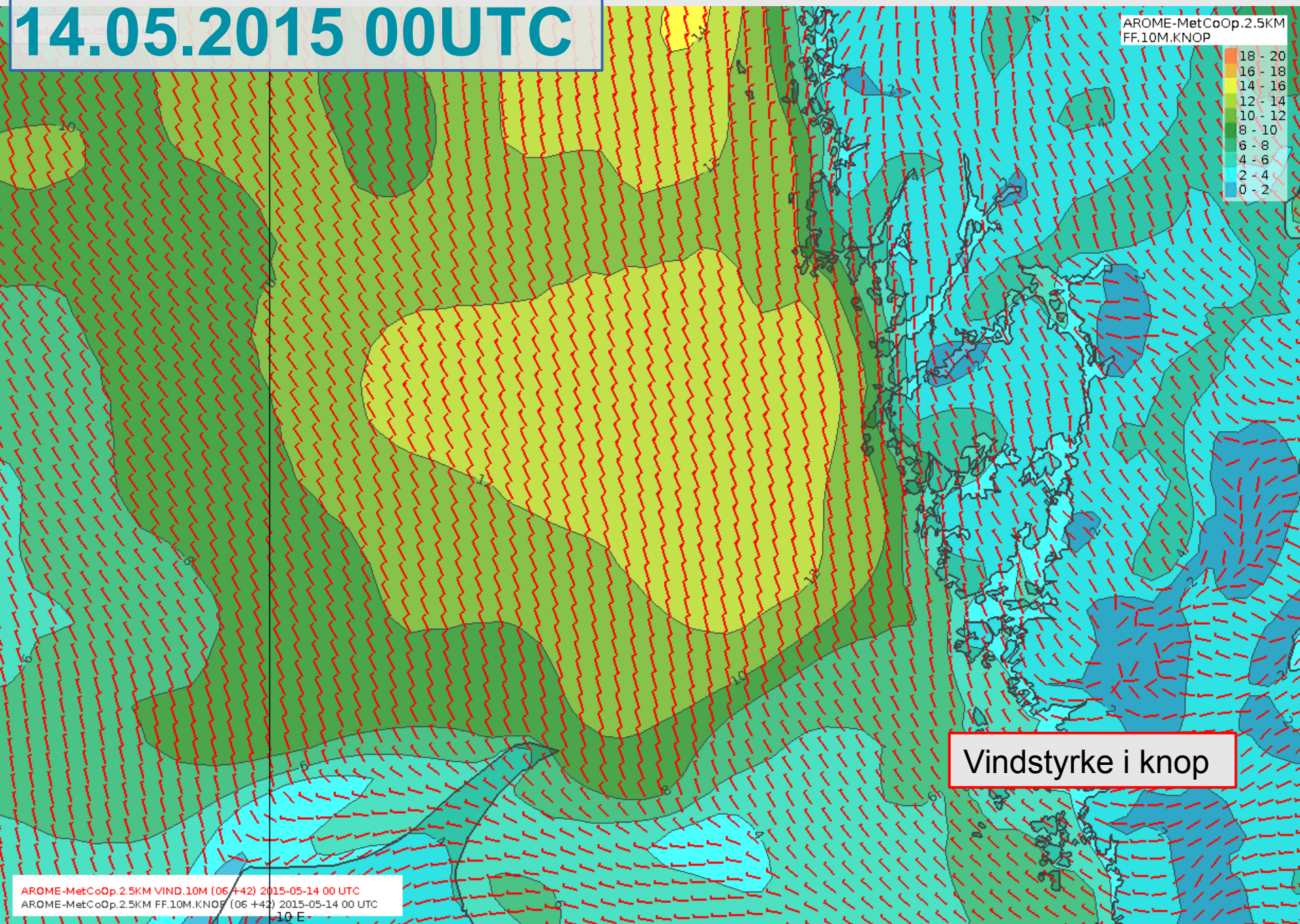
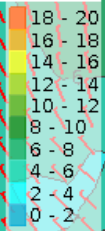


Vindstyrke i knop

AROME-MetCoOp.2.5KM VIND.10M (06 +40) 2015-05-13 22 UTC
AROME-MetCoOp.2.5KM FF.10M.KNOP (06 +40) 2015-05-13 22 UTC
10 E

14.05.2015 00UTC

AROME-MetCoOp.2.5KM
FF.10M.KNOP



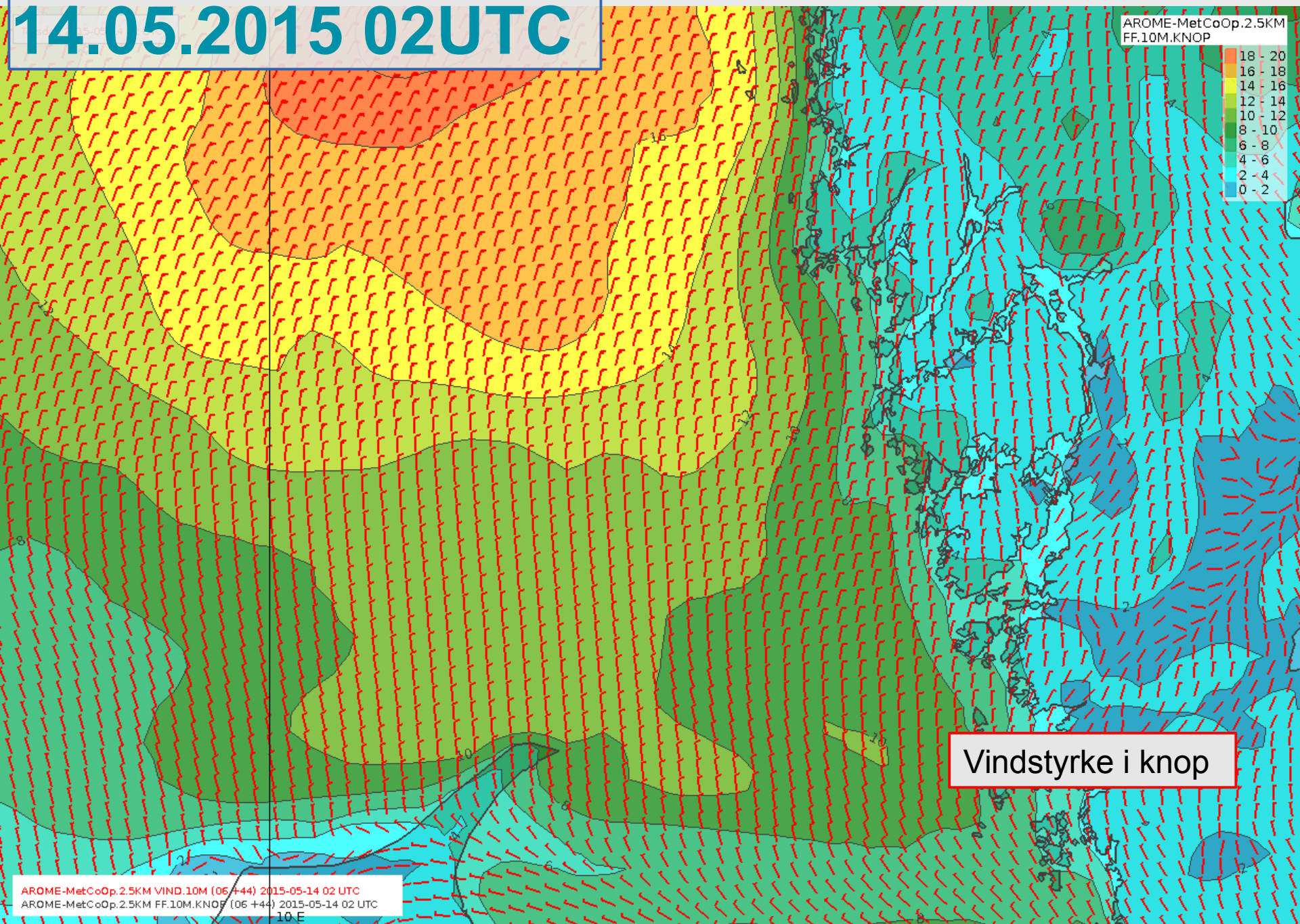
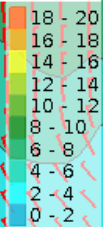
Vindstyrke i knop

AROME-MetCoOp.2.5KM VIND.10M (06 +42) 2015-05-14 00 UTC
AROME-MetCoOp.2.5KM FF.10M.KNOP (06 +42) 2015-05-14 00 UTC

10 E

14.05.2015 02UTC

AROME-MetCoOp.2.5KM
FF.10M.KNOP

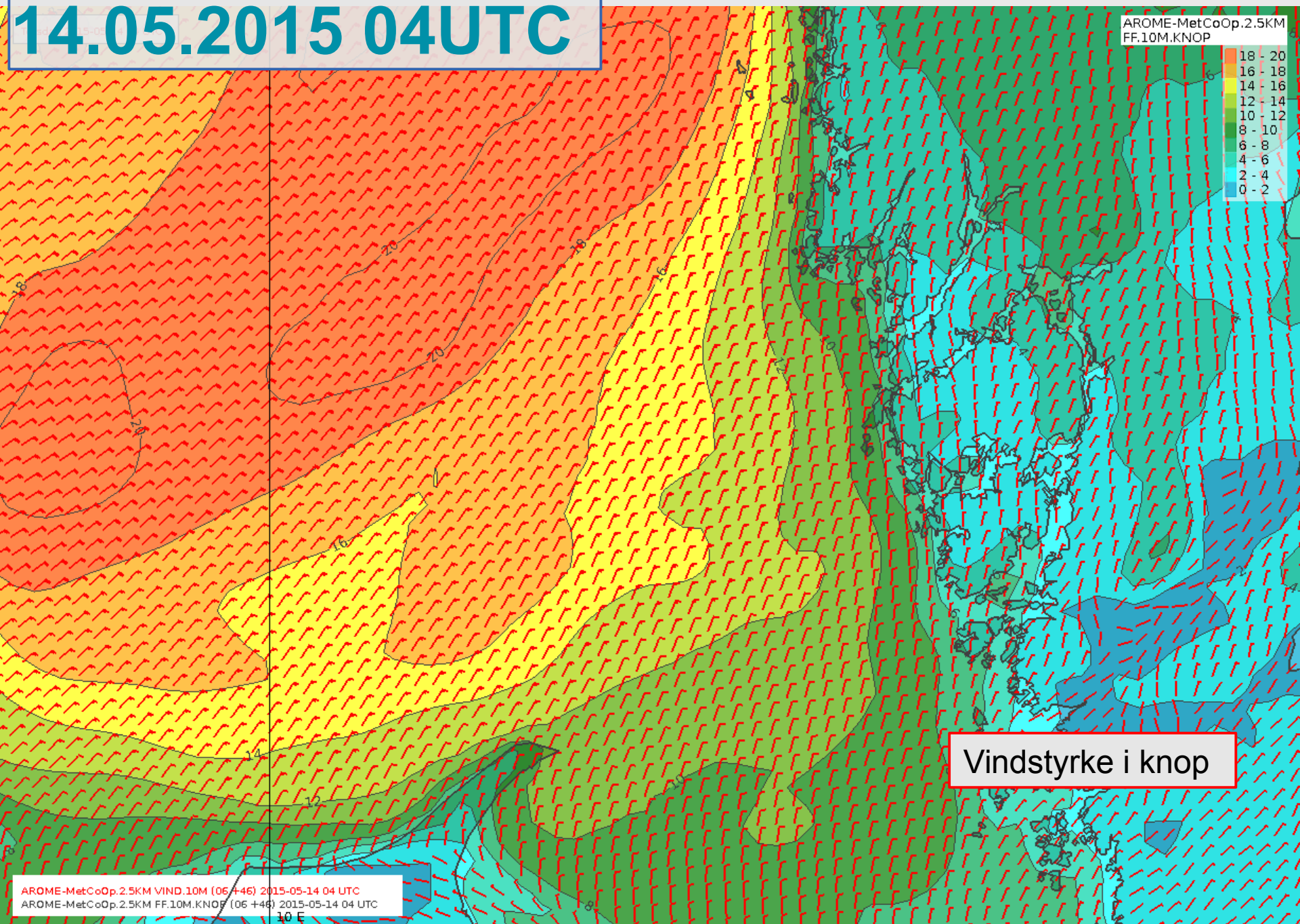
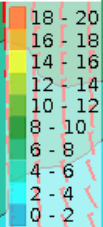


Vindstyrke i knop

AROME-MetCoOp.2.5KM VIND.10M (06 +44) 2015-05-14 02 UTC
AROME-MetCoOp.2.5KM FF.10M.KNOP (06 +44) 2015-05-14 02 UTC
10 E

14.05.2015 04UTC

AROME-MetCoOp.2.5KM
FF.10M.KNOP



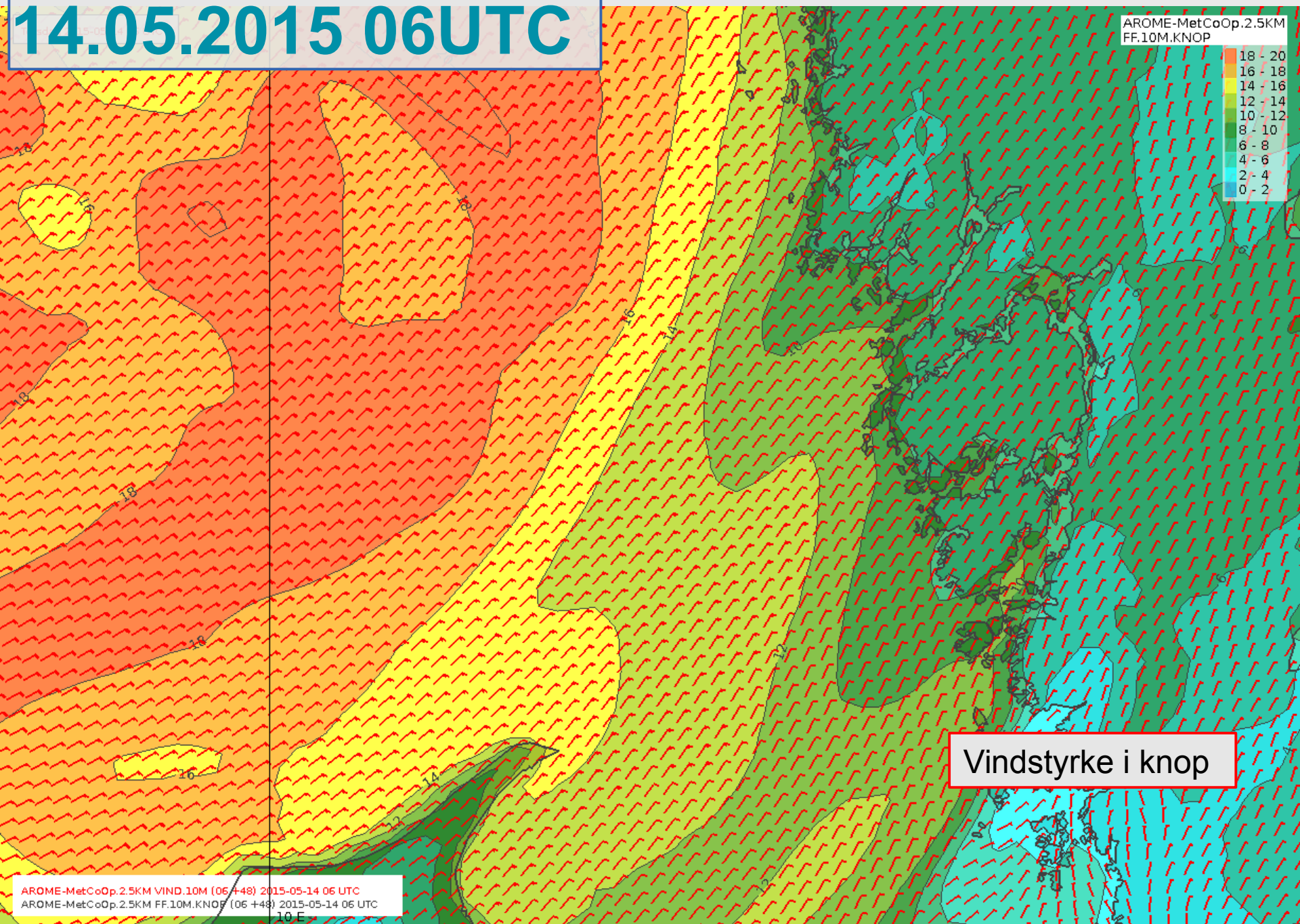
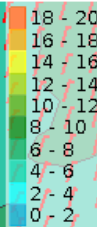
Vindstyrke i knop

AROME-MetCoOp.2.5KM VIND.10M (06 +46) 2015-05-14 04 UTC
AROME-MetCoOp.2.5KM FF.10M.KNOP (06 +46) 2015-05-14 04 UTC

10 E

14.05.2015 06UTC

AROME-MetCoOp.2.5KM
FF.10M.KNOP



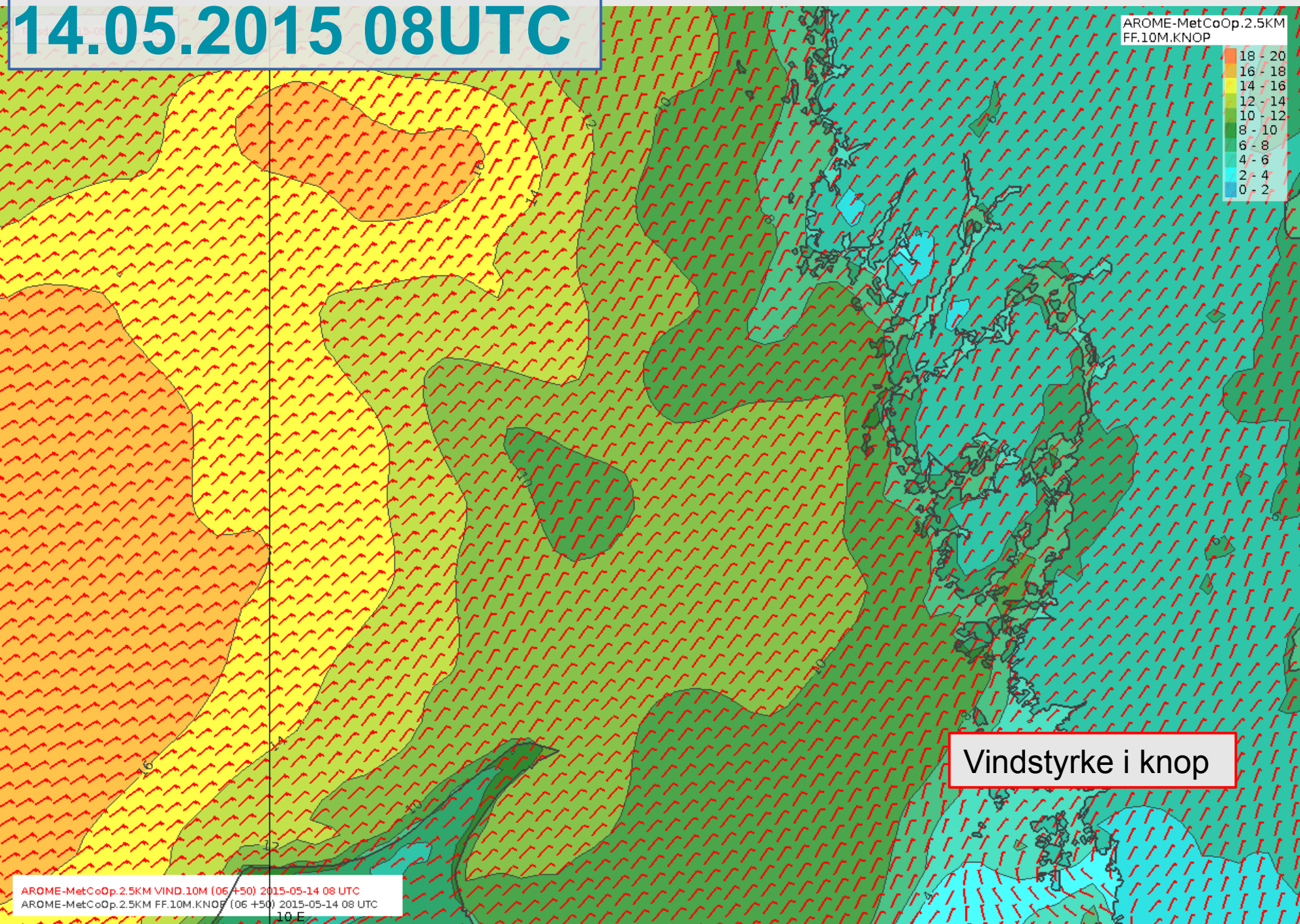
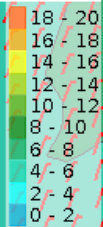
Vindstyrke i knop

AROME-MetCoOp.2.5KM VIND.10M (06 +48) 2015-05-14 06 UTC
AROME-MetCoOp.2.5KM FF.10M.KNOP (06 +48) 2015-05-14 06 UTC

10 E

14.05.2015 08UTC

AROME-MetCoOp.2.5KM
FF.10M.KNOP



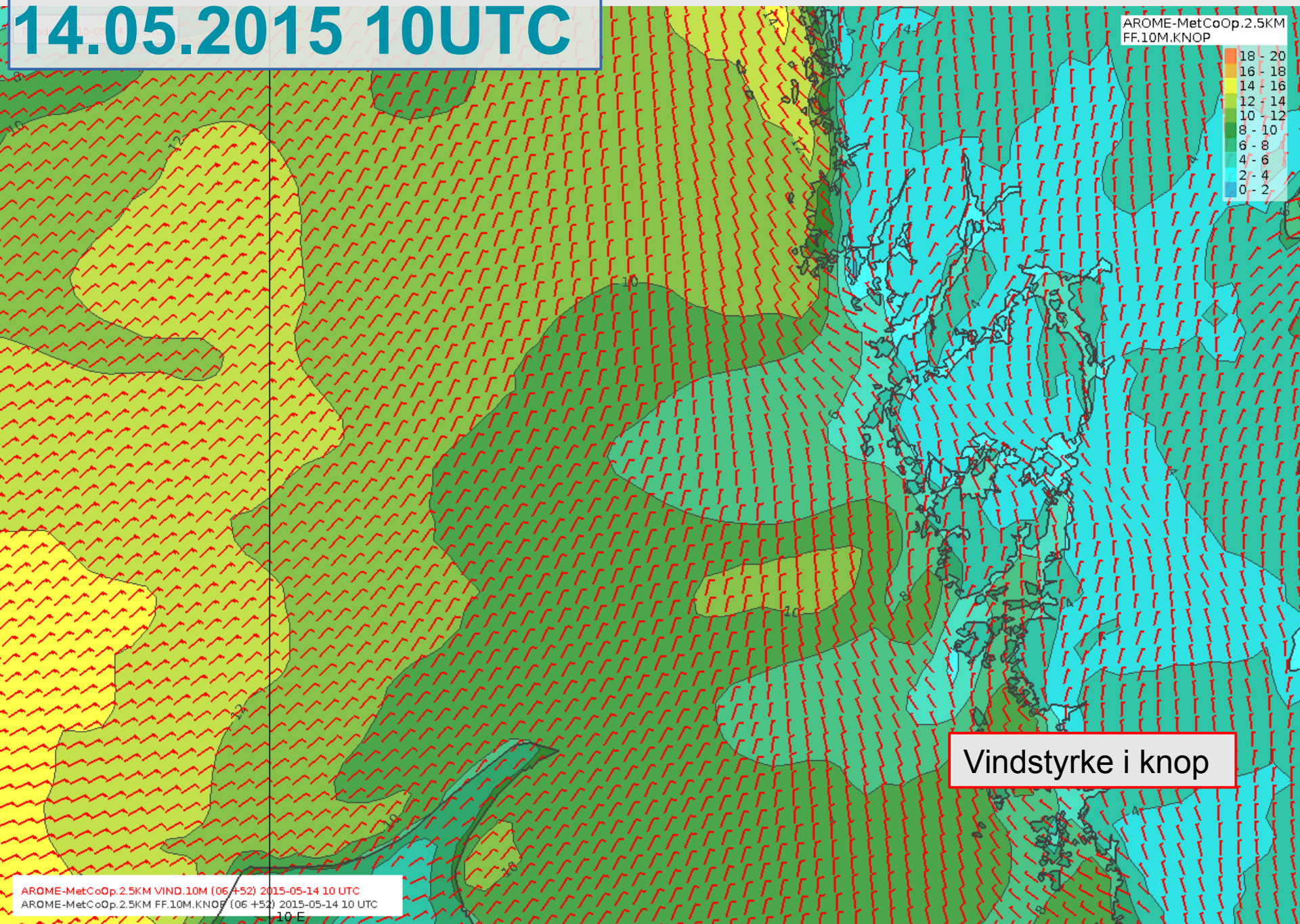
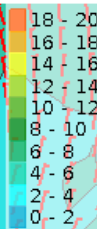
Vindstyrke i knop

AROME-MetCoOp.2.5KM VIND.10M (06 +50) 2015-05-14 08 UTC
AROME-MetCoOp.2.5KM FF.10M.KNOP (06 +50) 2015-05-14 08 UTC

10 E

14.05.2015 10UTC

AROME-MetCoOp.2.5KM
FF.10M.KNOP

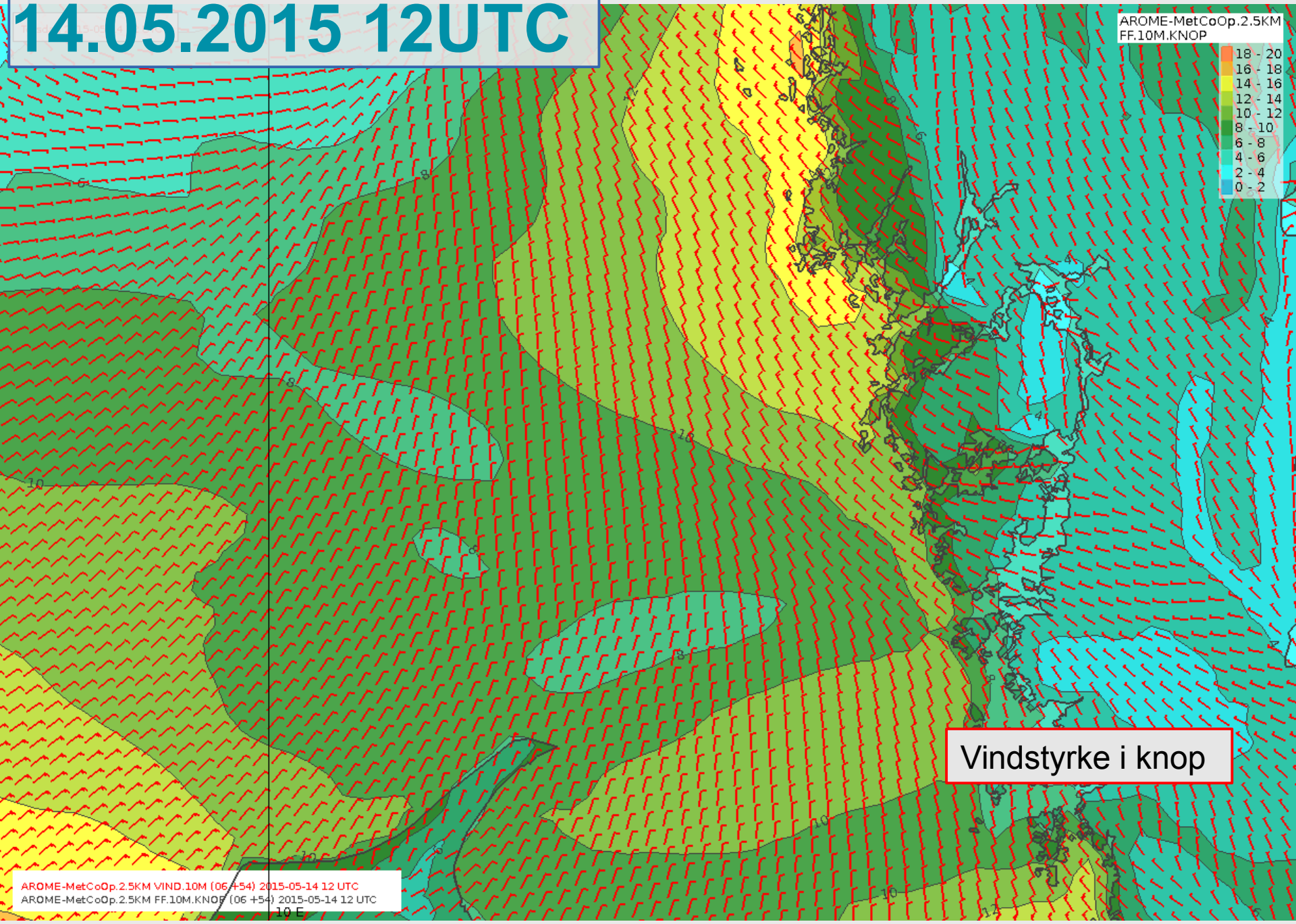
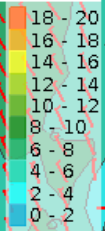


Vindstyrke i knop

AROME-MetCoOp.2.5KM VIND.10M (06 +52) 2015-05-14 10 UTC
AROME-MetCoOp.2.5KM FF.10M.KNOP (06 +52) 2015-05-14 10 UTC

14.05.2015 12UTC

AROME-MetCoOp.2.5KM
FF.10M.KNOP



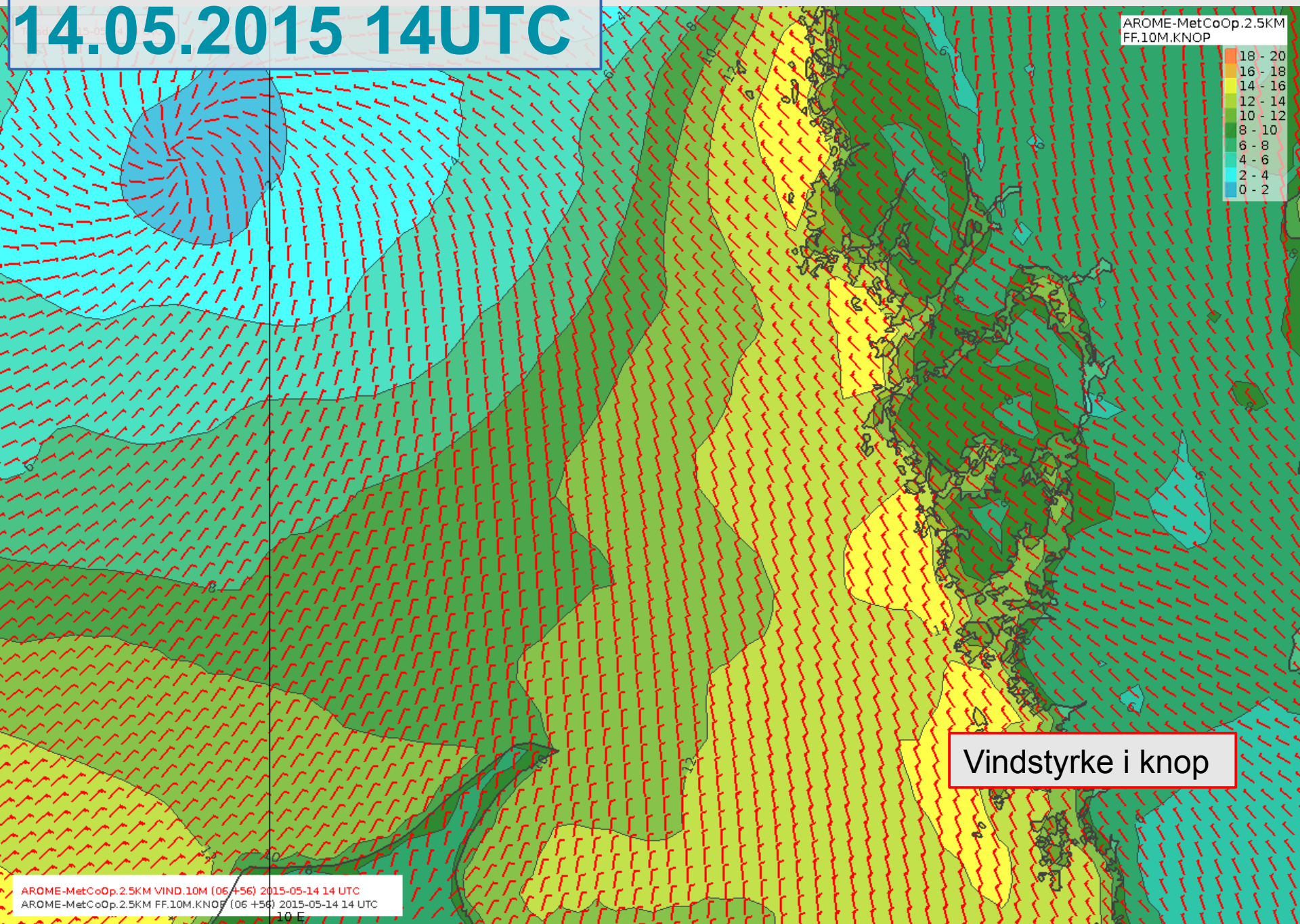
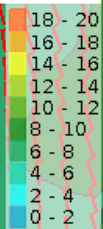
Vindstyrke i knop

AROME-MetCoOp.2.5KM VIND.10M (06 +54) 2015-05-14 12 UTC
AROME-MetCoOp.2.5KM FF.10M.KNOP (06 +54) 2015-05-14 12 UTC

10 E

14.05.2015 14UTC

AROME-MetCoOp.2.5KM
FF.10M.KNOP



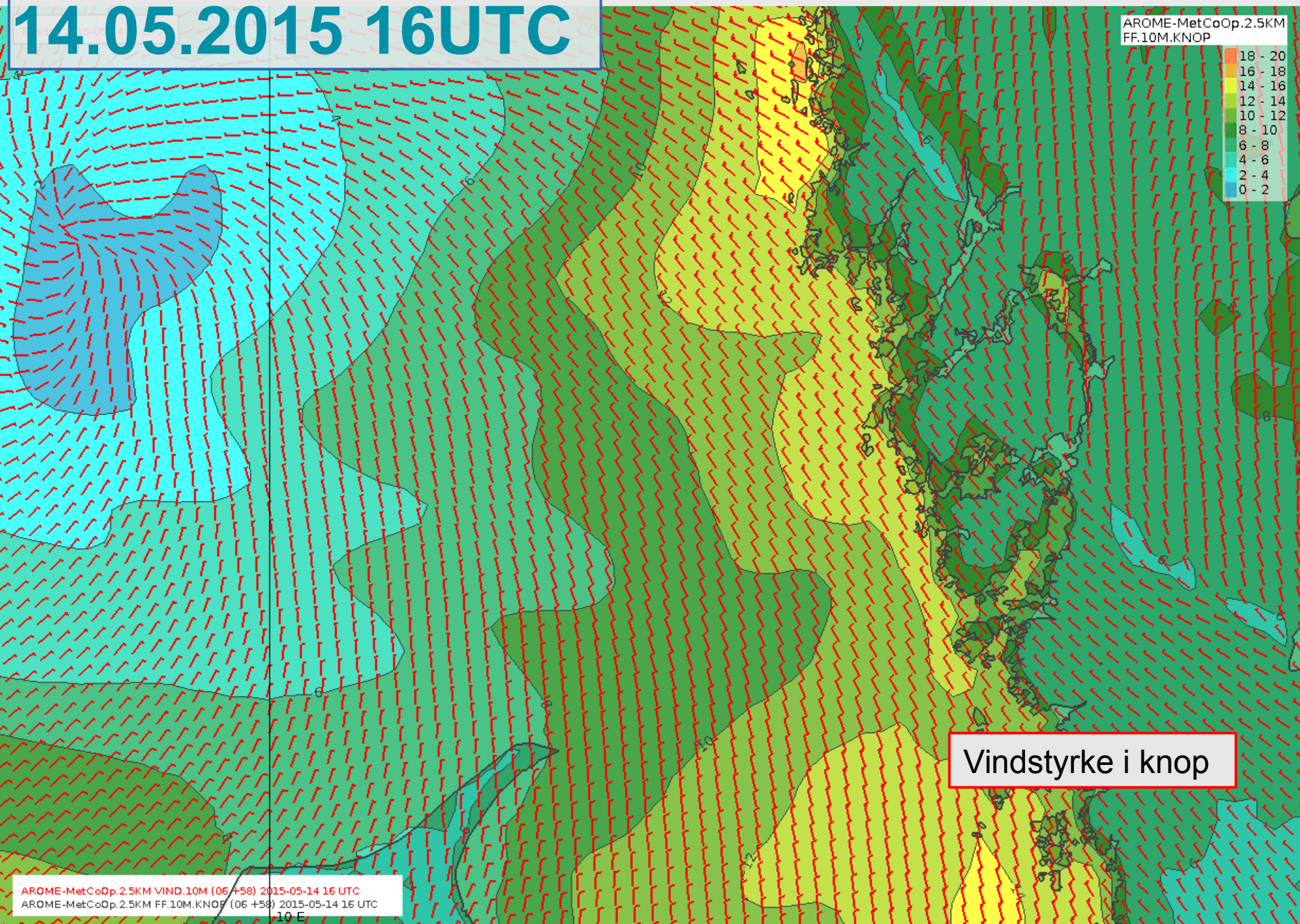
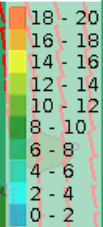
Vindstyrke i knop

AROME-MetCoOp.2.5KM VIND.10M (06 +56) 2015-05-14 14 UTC
AROME-MetCoOp.2.5KM FF.10M.KNOP (06 +56) 2015-05-14 14 UTC

10 E

14.05.2015 16UTC

AROME-MetCoOp.2.5KM
FF.10M.KNOP

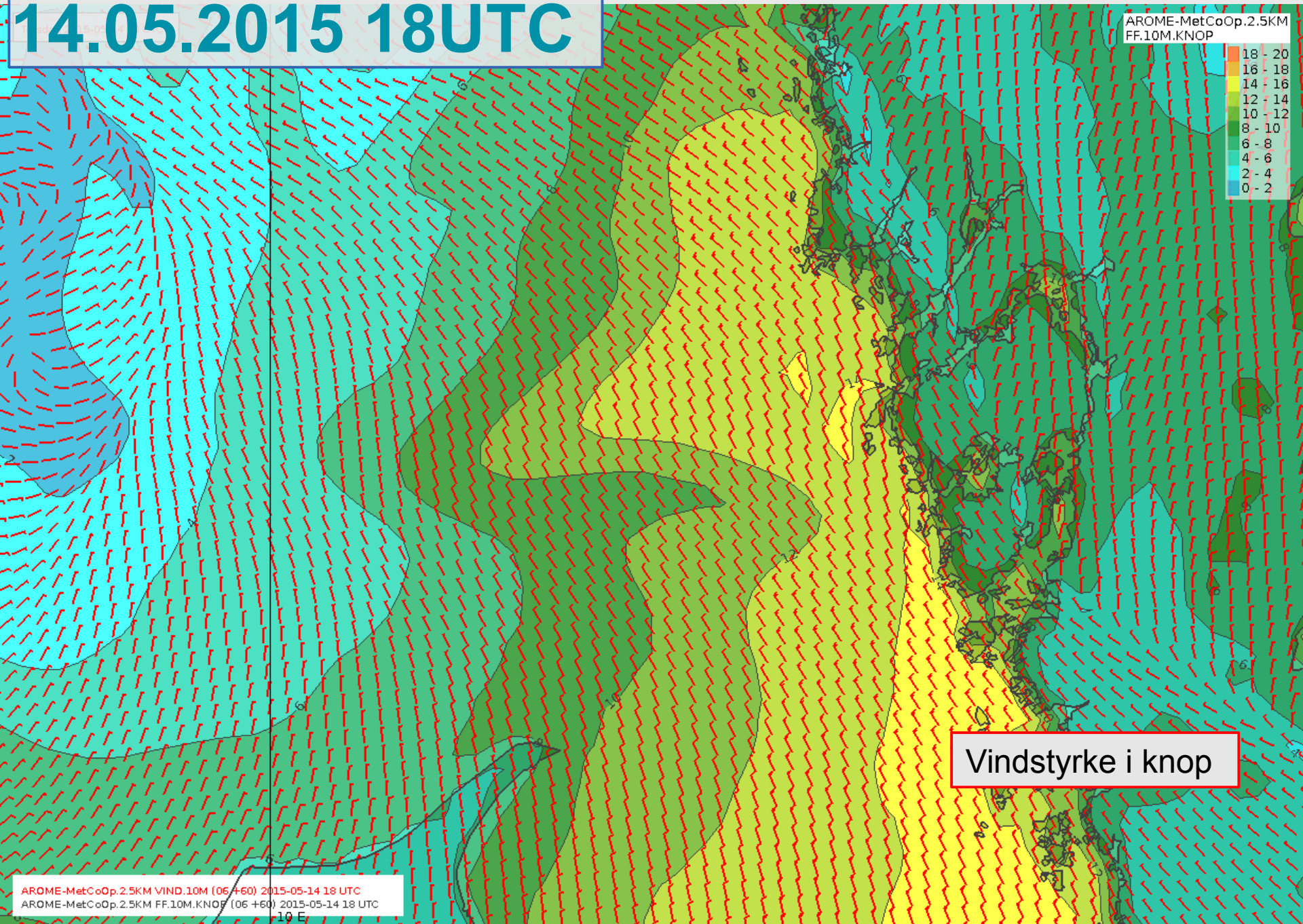
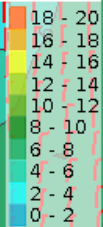


Vindstyrke i knop

AROME-MetCoOp.2.5KM VIND.10M (06 +58) 2015-05-14 16 UTC
AROME-MetCoOp.2.5KM FF.10M.KNOP (06 +58) 2015-05-14 16 UTC
10 E

14.05.2015 18UTC

AROME-MetCoOp.2.5KM
FF.10M.KNOP



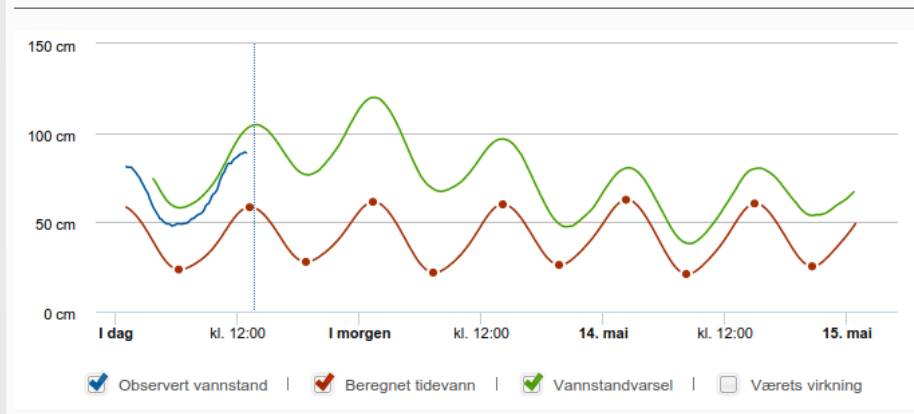
Vindstyrke i knop

AROME-MetCoOp.2.5KM VIND.10M (06 +60) 2015-05-14 18 UTC
AROME-MetCoOp.2.5KM FF.10M.KNOP (06 +60) 2015-05-14 18 UTC
10 E

Strøm

Vannstand - Åsgårdstrand

Neste 3 dager



I dag, 12. mai 2015

Høy/lav	Tid	Beregnet tidevann
↓	kl. 06:18	24 cm
↑	kl. 13:13	58 cm
↓	kl. 18:44	28 cm

I morgen, 13. mai 2015

Høy/lav	Tid	Beregnet tidevann
↑	kl. 01:23	61 cm
↓	kl. 07:22	22 cm
↑	kl. 14:07	60 cm
↓	kl. 19:43	26 cm

Torsdag, 14. mai 2015

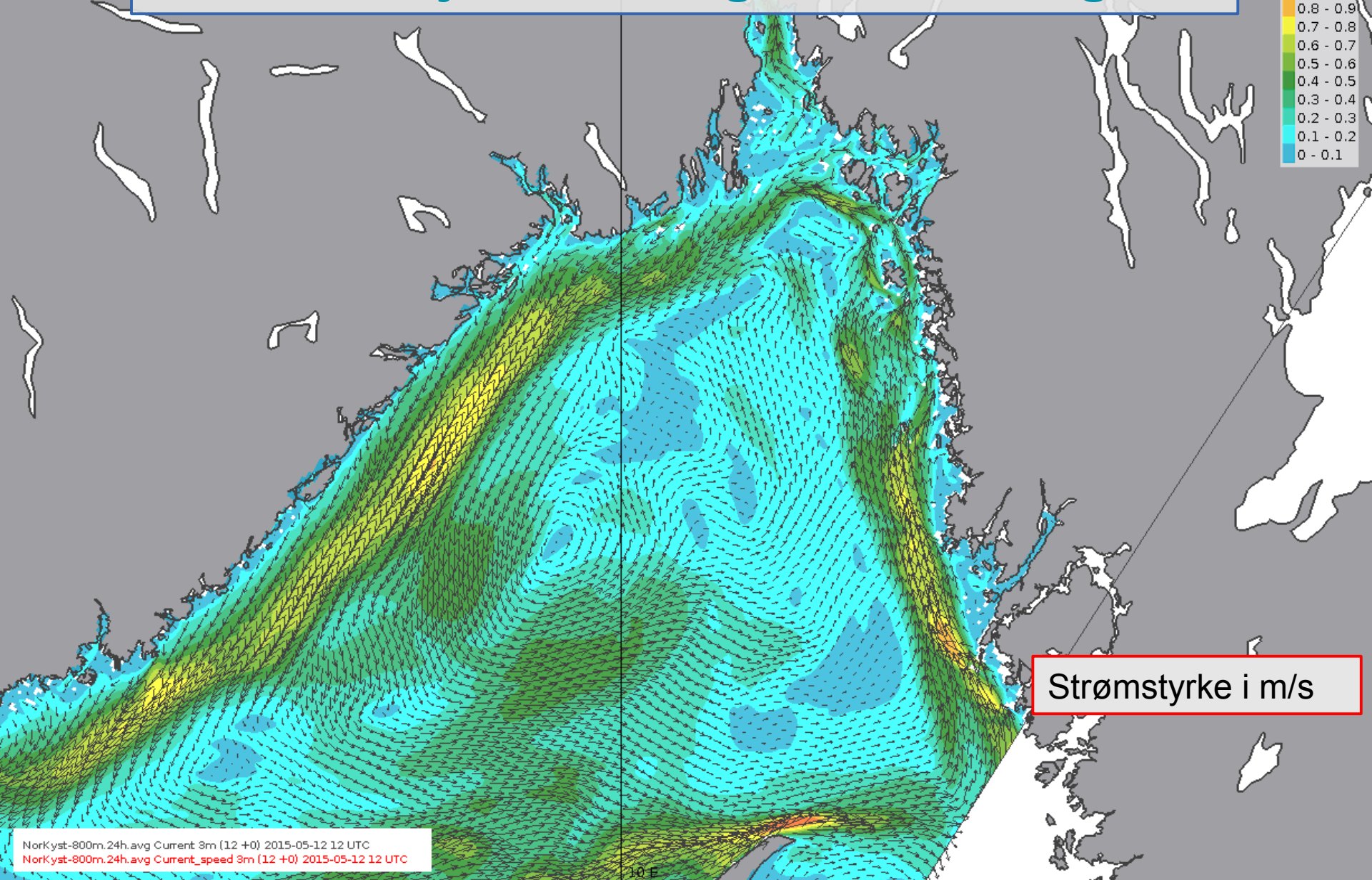

Høy/lav	Tid	Beregnet tidevann
↑	kl. 02:19	63 cm
↓	kl. 08:17	21 cm
↑	kl. 15:00	61 cm
↓	kl. 20:36	25 cm

Fra sehavniva.no

Tirsdag 2015-05-12 12 UTC

Strømsituasjonen i Skagerrak - tirsdag

Norkyst-800m.24h.avg
Current_speed
3m



Strømstyrke i m/s

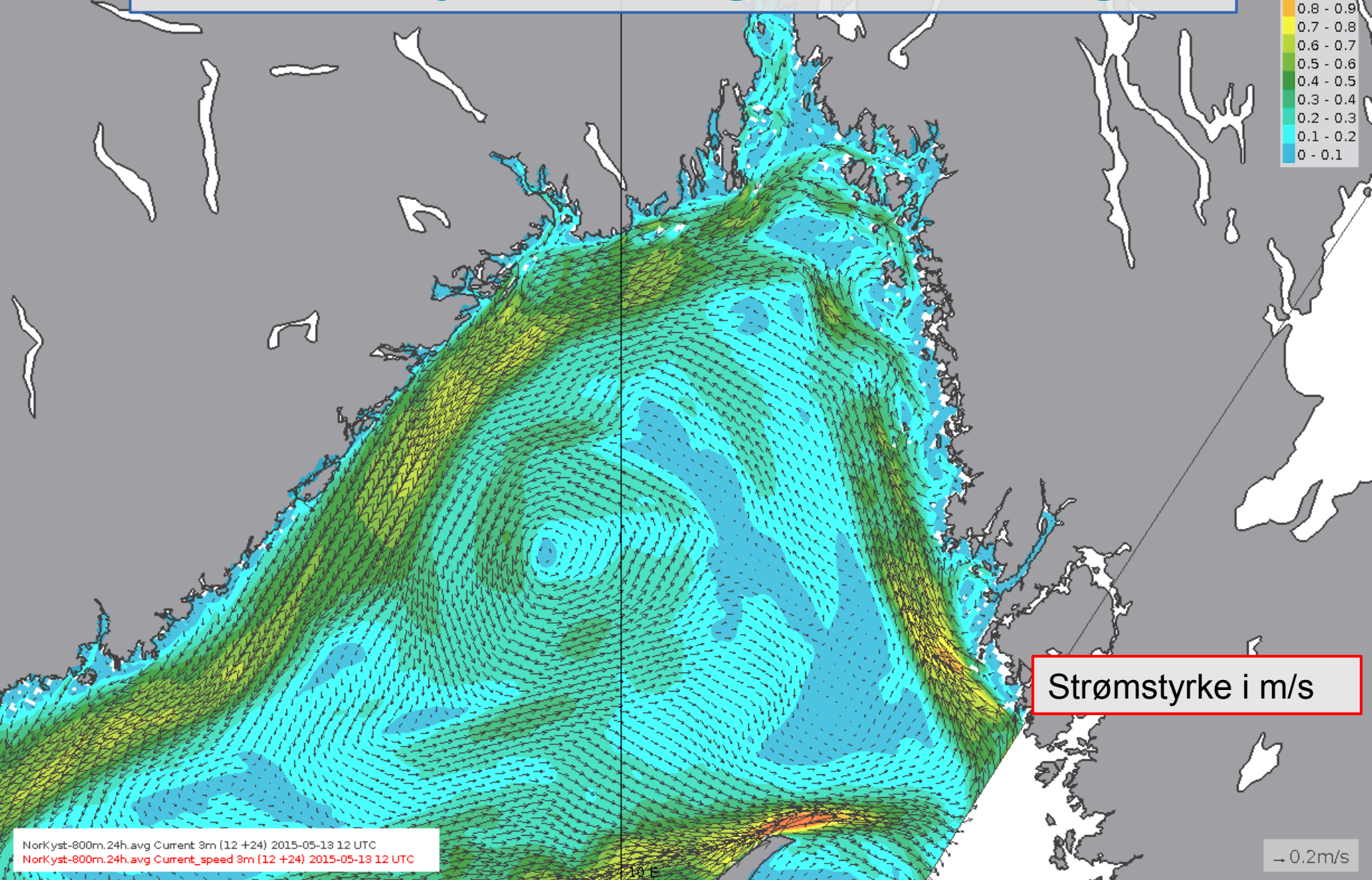

Norkyst-800m.24h.avg Current 3m (12 +0) 2015-05-12 12 UTC
Norkyst-800m.24h.avg Current_speed 3m (12 +0) 2015-05-12 12 UTC

10 E

Onsdag 2015-05-13 12 UTC

Strømsituasjonen i Skagerrak - onsdag

Norkyst-800m.24h.avg
Current_speed
3m



Strømstyrke i m/s

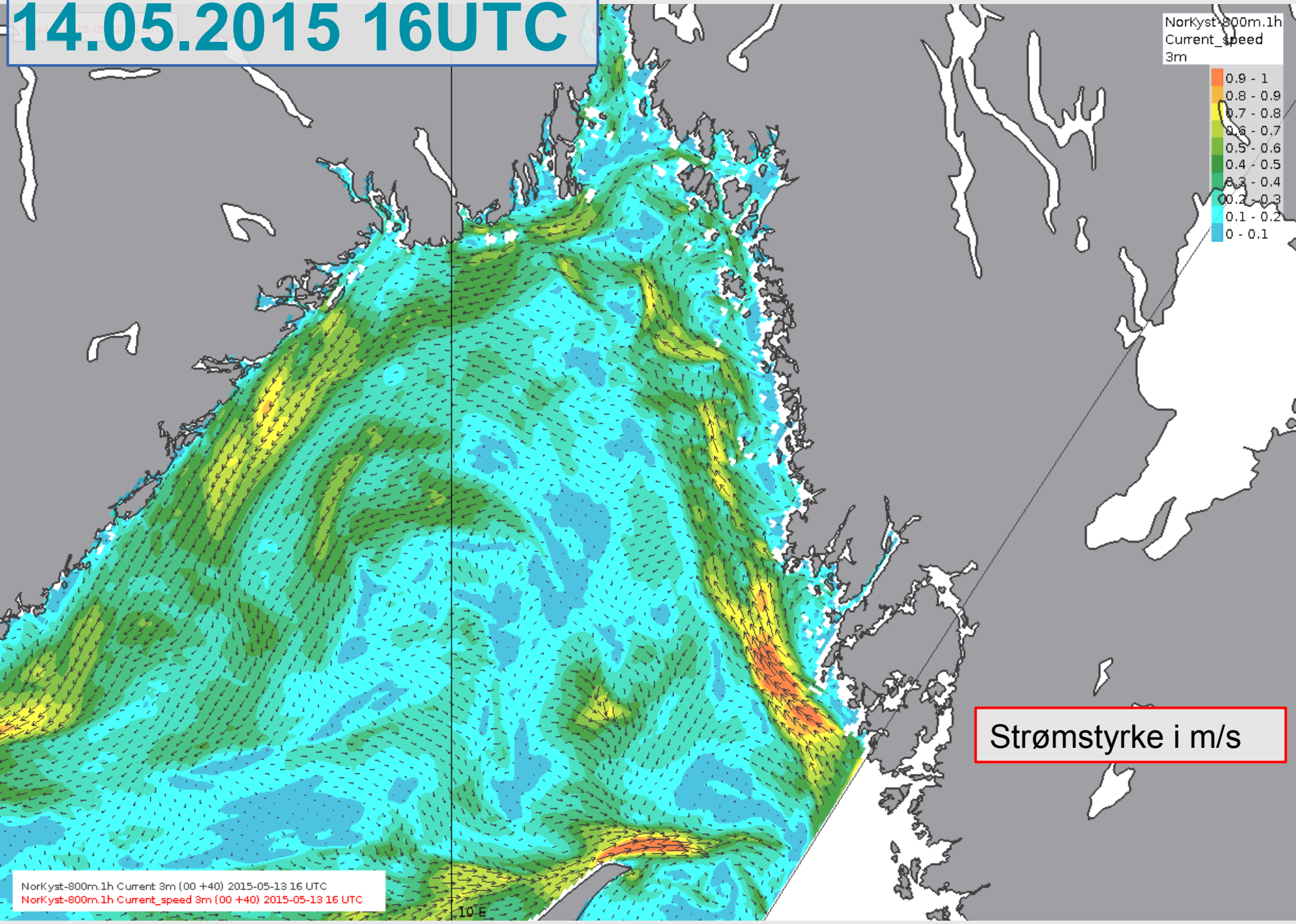

Norkyst-800m.24h.avg Current 3m (12 +24) 2015-05-13 12 UTC
Norkyst-800m.24h.avg Current_speed 3m (12 +24) 2015-05-13 12 UTC

- 0.2m/s

Strømdetaljer

14.05.2015 16UTC

Norkyst-800m.1h
Current_speed
3m



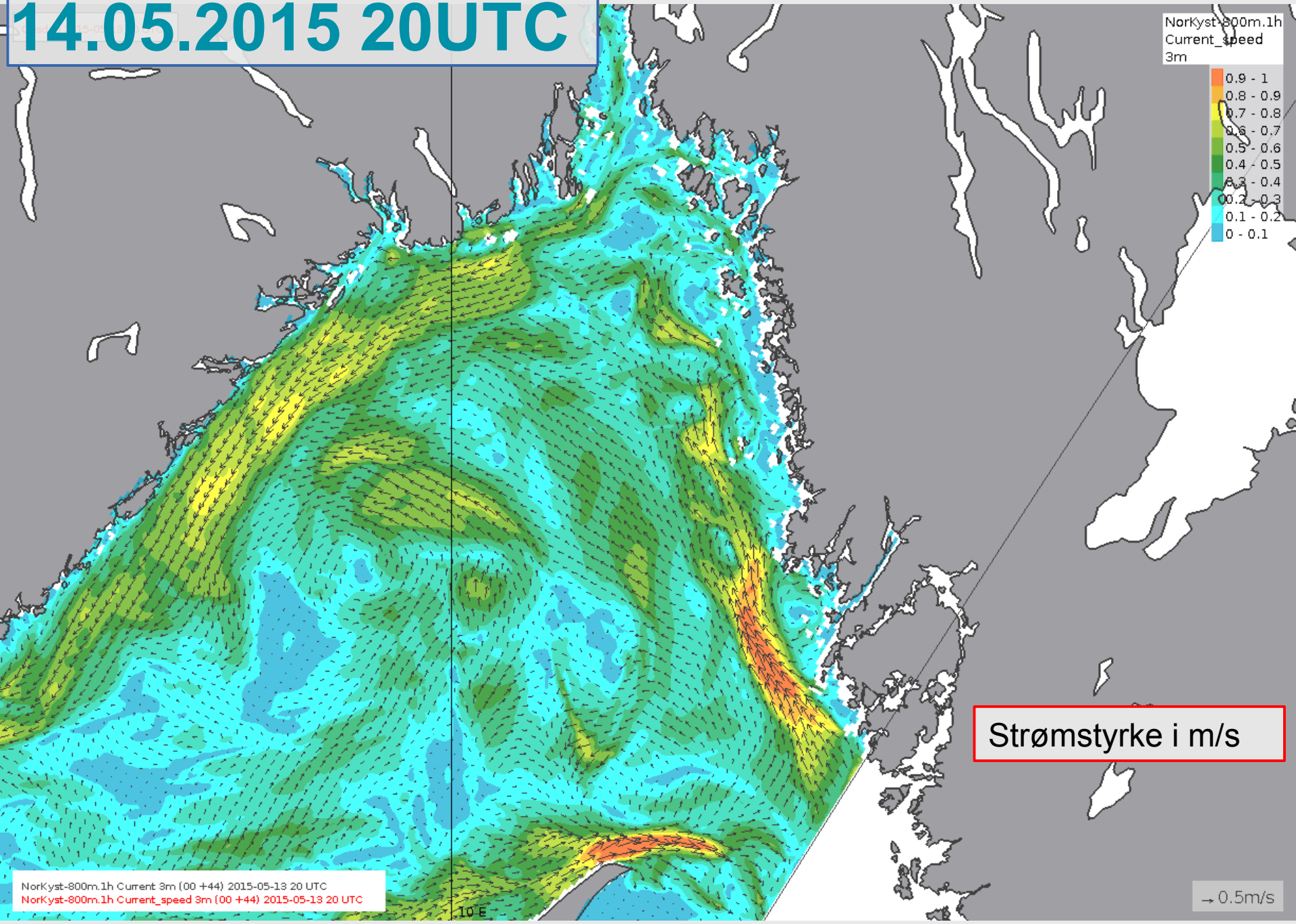

Strømstyrke i m/s

Norkyst-800m.1h Current 3m (00 +40) 2015-05-13 16 UTC
Norkyst-800m.1h Current_speed 3m (00 +40) 2015-05-13 16 UTC

10° E

14.05.2015 20UTC

Norkyst-800m.1h
Current_speed
3m



Strømstyrke i m/s

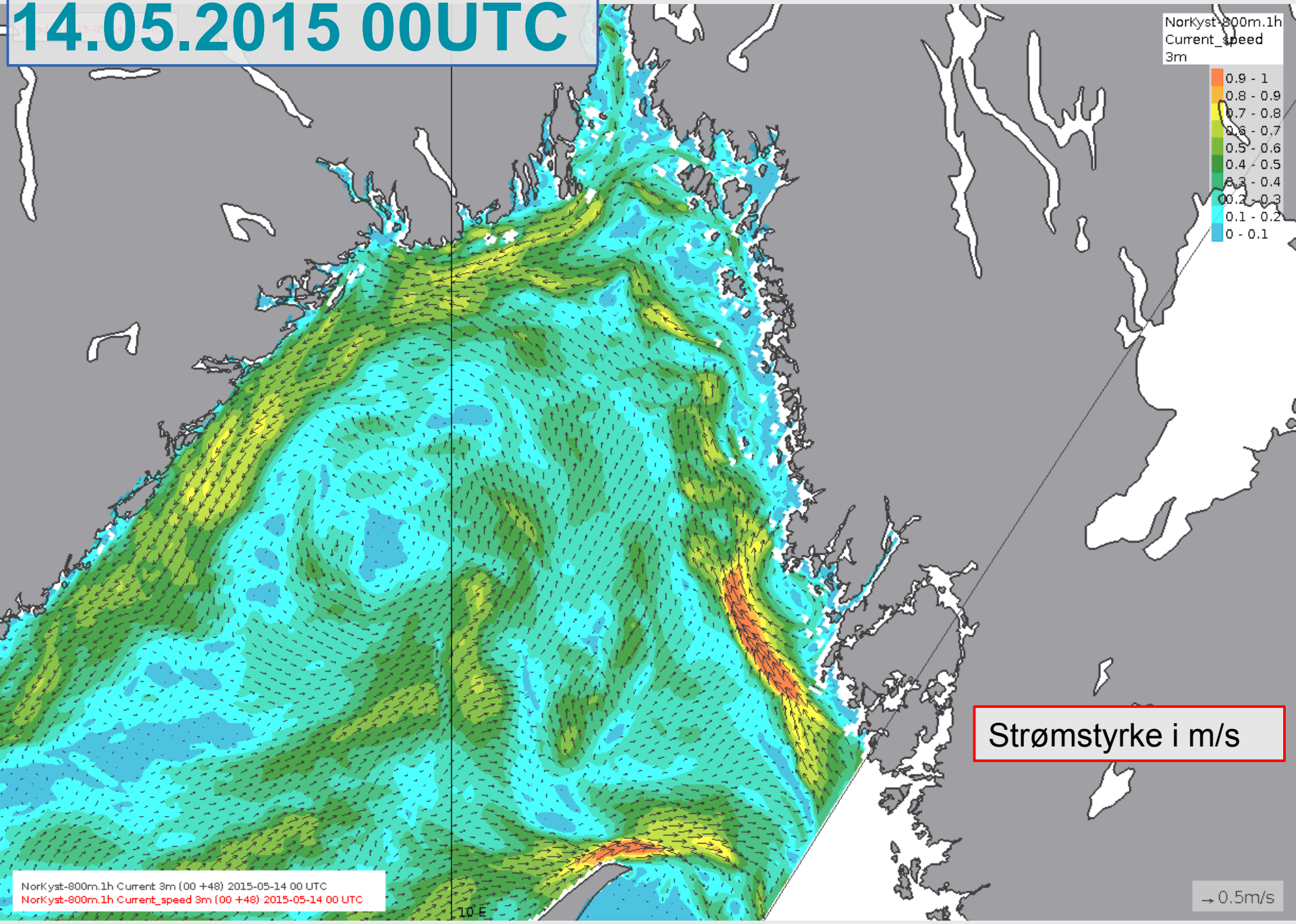

Norkyst-800m.1h Current 3m (00 +44) 2015-05-13 20 UTC
Norkyst-800m.1h Current_speed 3m (00 +44) 2015-05-13 20 UTC

→ 0.5m/s

10° E

14.05.2015 00UTC

Norkyst-800m.1h
Current_speed
3m



Strømstyrke i m/s

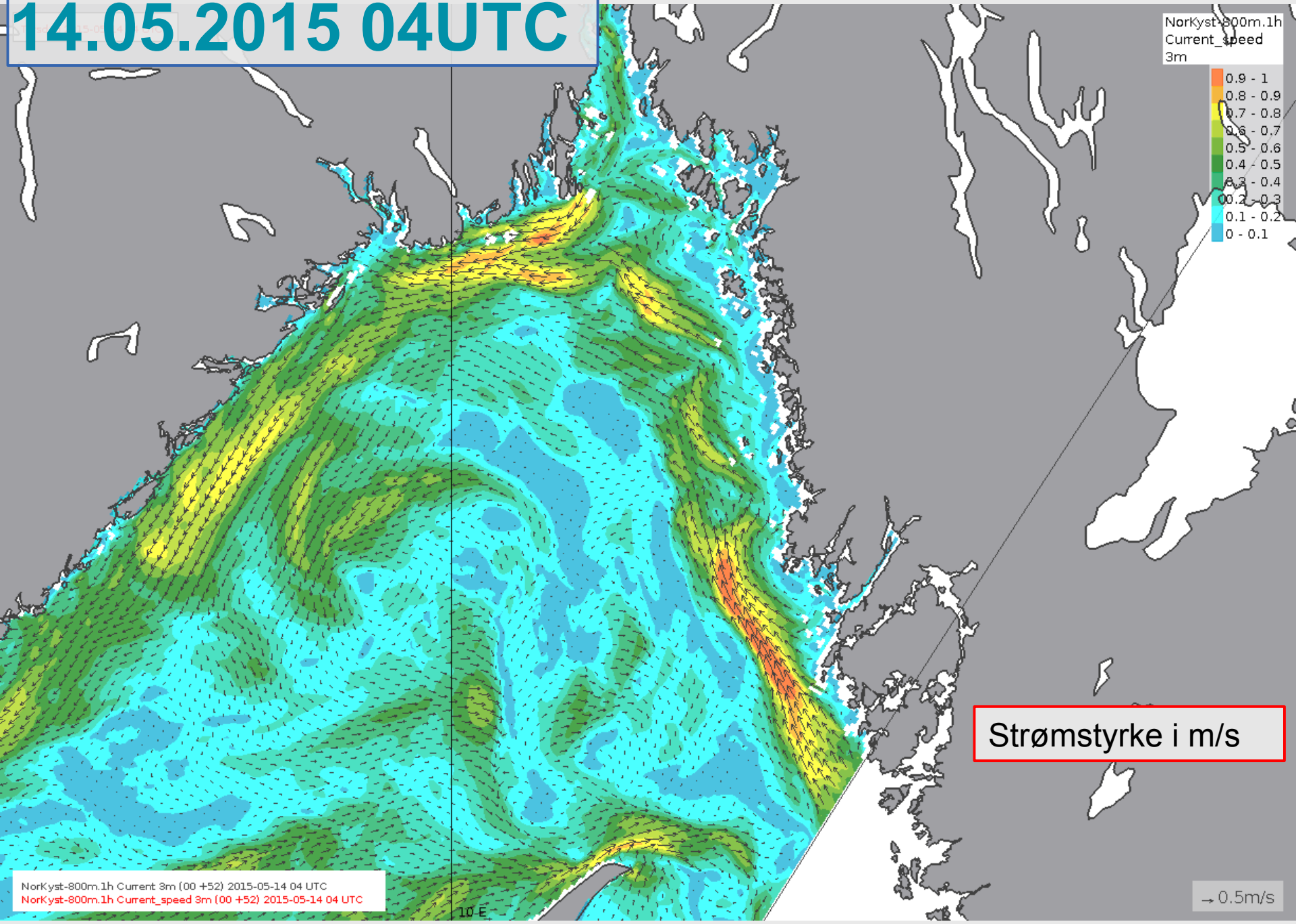

Norkyst-800m.1h Current 3m (00 +48) 2015-05-14 00 UTC
Norkyst-800m.1h Current_speed 3m (00 +48) 2015-05-14 00 UTC

→ 0.5m/s

10 E

14.05.2015 04UTC

Norkyst-800m.1h
Current_speed
3m



Strømstyrke i m/s

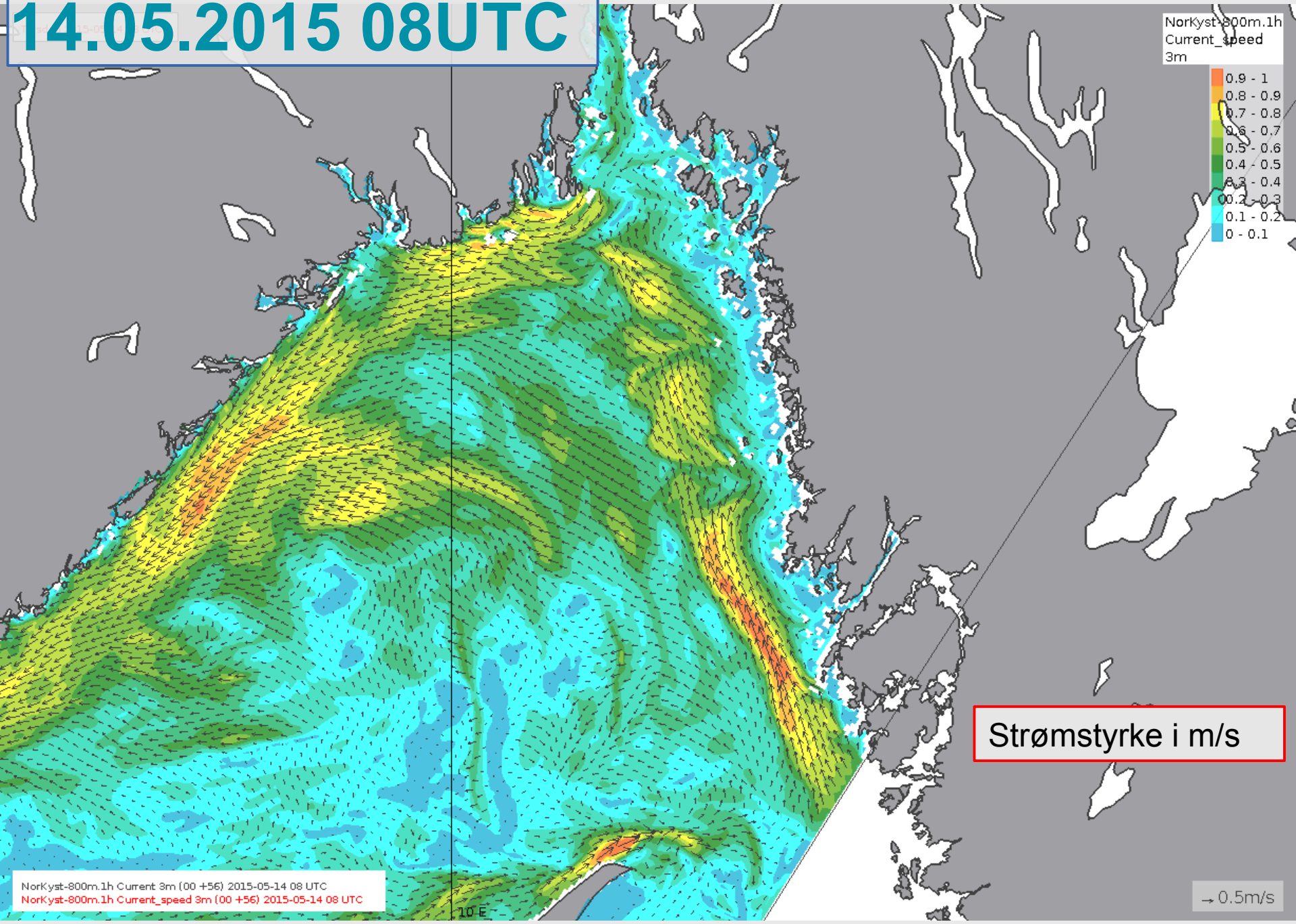

Norkyst-800m.1h Current 3m (00 +52) 2015-05-14 04 UTC
Norkyst-800m.1h Current_speed 3m (00 +52) 2015-05-14 04 UTC

→ 0.5m/s

10 E

14.05.2015 08UTC

Norkyst-800m.1h
Current_speed
3m



Strømstyrke i m/s

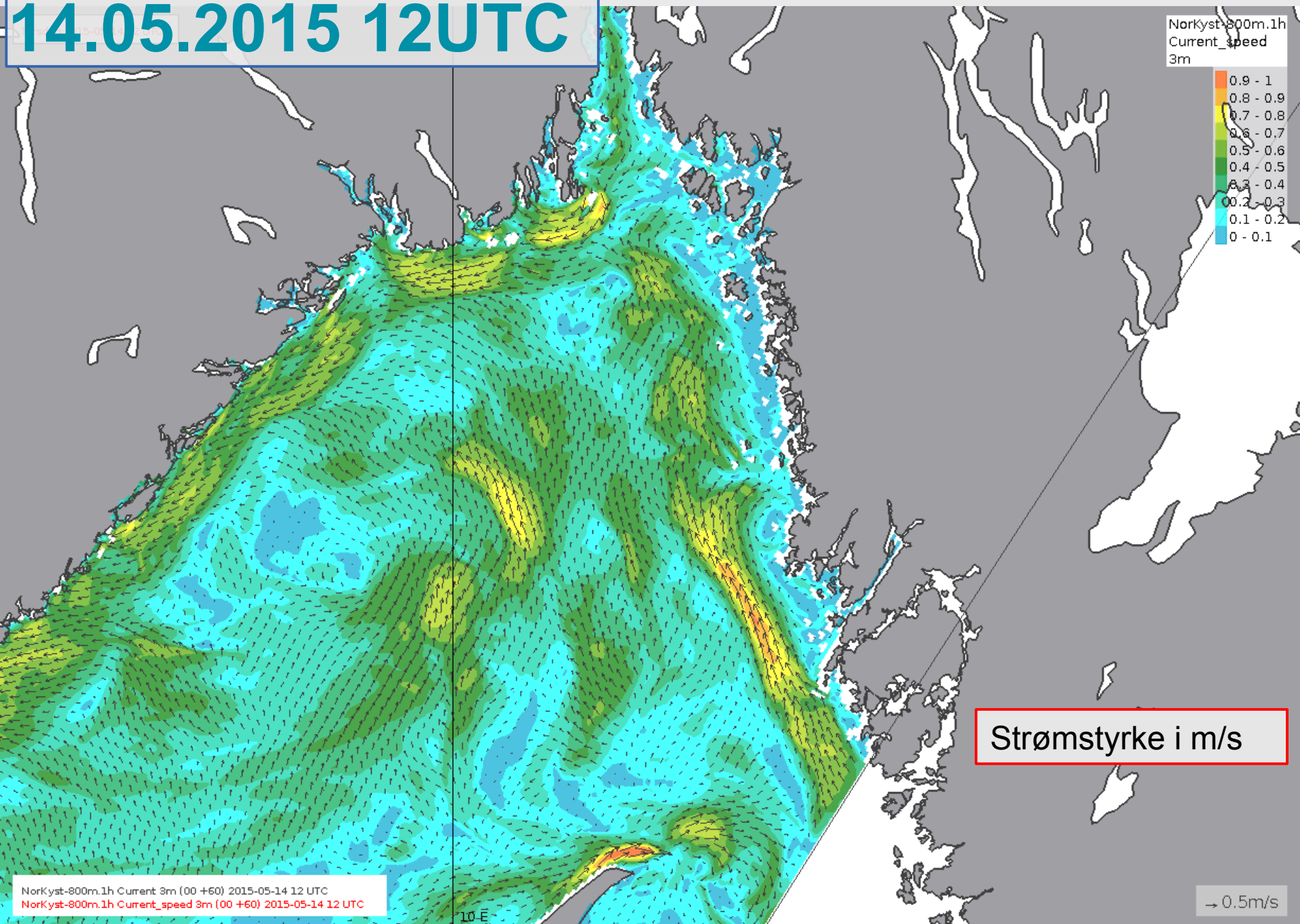
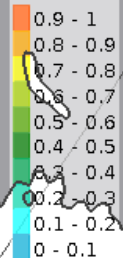
Norkyst-800m.1h Current 3m (00 +56) 2015-05-14 08 UTC
Norkyst-800m.1h Current_speed 3m (00 +56) 2015-05-14 08 UTC

→ 0.5m/s

10° E

14.05.2015 12UTC

Norkyst-800m.1h
Current_speed
3m



Strømstyrke i m/s

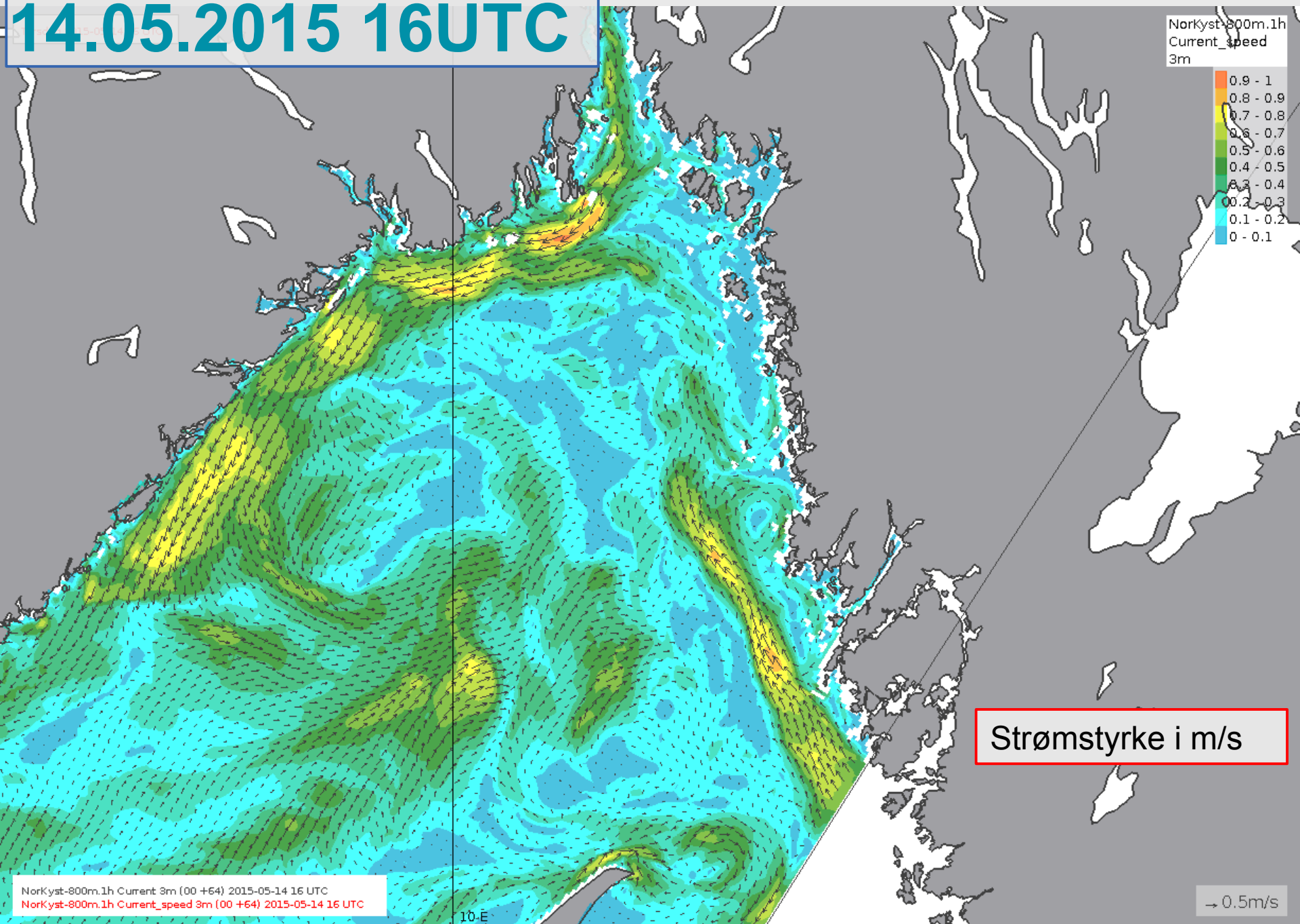
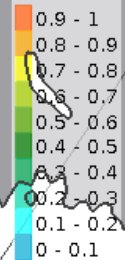
Norkyst-800m.1h Current 3m (00 +60) 2015-05-14 12 UTC
Norkyst-800m.1h Current_speed 3m (00 +60) 2015-05-14 12 UTC

→ 0.5m/s

10 E

14.05.2015 16UTC

Norkyst-800m.1h
Current_speed
3m



Strømstyrke i m/s

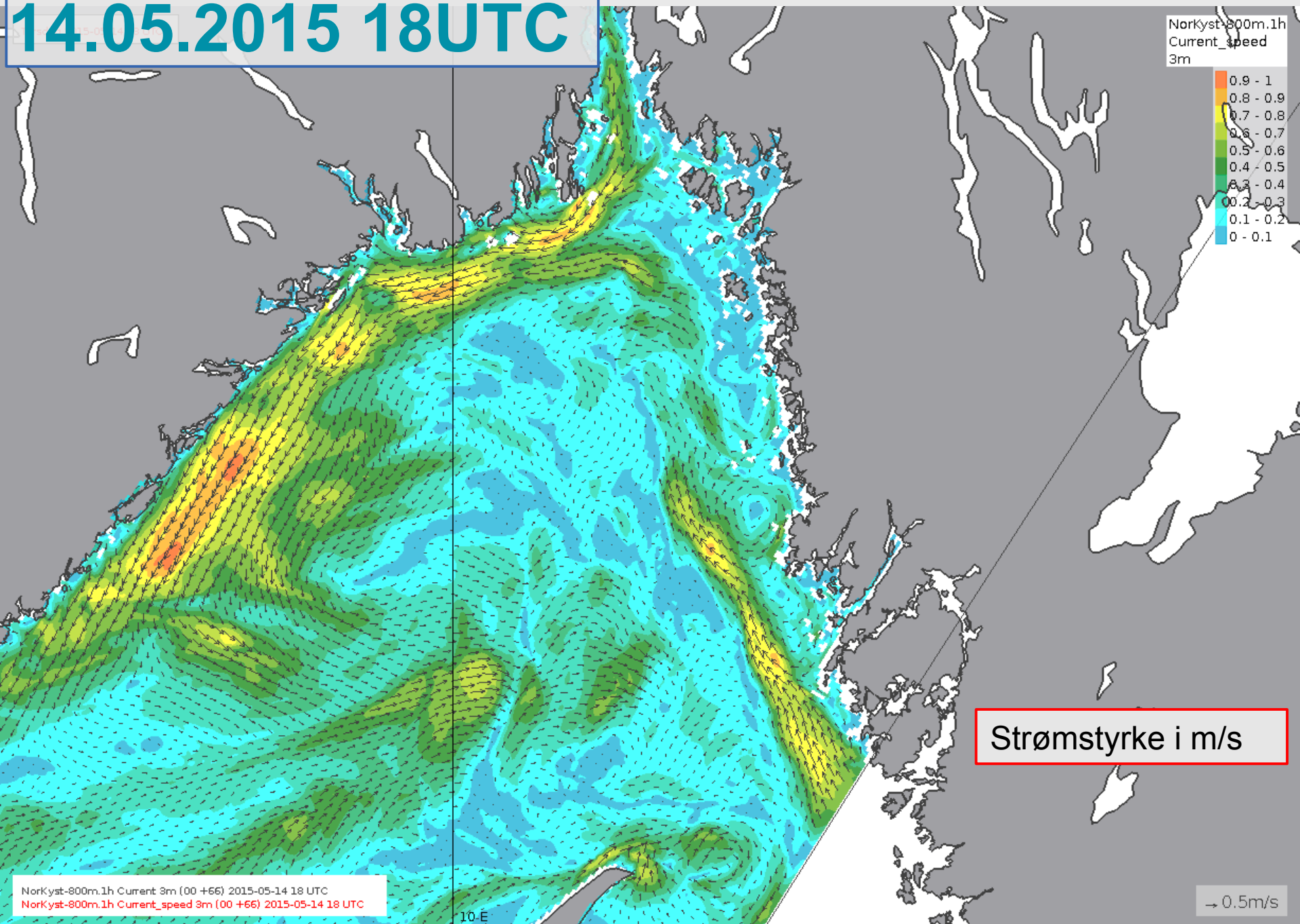

Norkyst-800m.1h Current 3m (00 +64) 2015-05-14 16 UTC
Norkyst-800m.1h Current_speed 3m (00 +64) 2015-05-14 16 UTC

10-E

→ 0.5m/s

14.05.2015 18UTC

Norkyst-800m.1h
Current_speed
3m



Strømstyrke i m/s

Norkyst-800m.1h Current 3m (00 +66) 2015-05-14 18 UTC
Norkyst-800m.1h Current_speed 3m (00 +66) 2015-05-14 18 UTC

→ 0.5m/s

10-E

Bølger

- Signifikant bølgehøyde 0.5 – 1 meter i Skagerrak
- Noe gammel sjø, kan bli rotete natt til torsdag

Været

- Mulighet for regnbyger (med vind) onsdag kveld
- Stort sett pent vær
- Temp i luft: 8 – 10 C
- Temp i vann: 9 – 10 C

Værinformasjon på nett

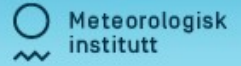
yr.no

- På yr.no/kart finnes levende kart for
 - Nedbør
 - Temperatur
 - Vind
 - Trykk
 - Strøm
 - Bølger
 - Etc.
- På yr.no/hav_og_kyst kan du hente ut marinogrammer for alle posisjoner



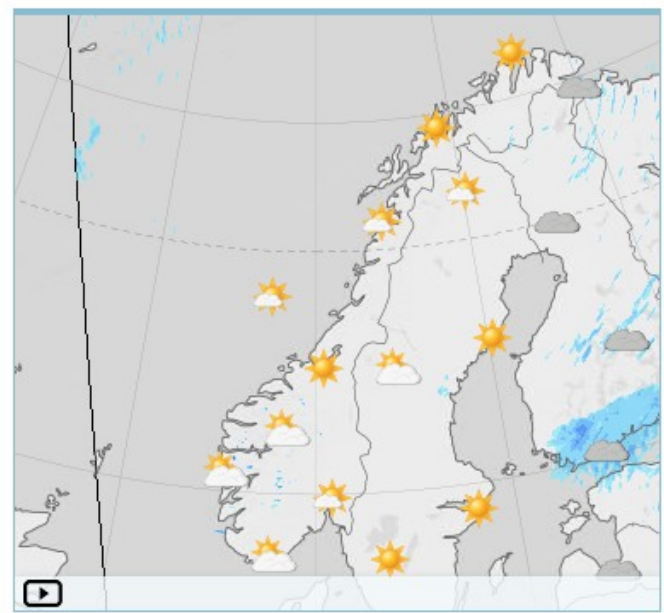
Søk blant værvarsel i Norge og verden:

SØK



Skriv stedsnavn, f.eks. Stavanger, Røst eller Beijing. Avansert søk

Places	Tuesday	Wednesday	Thursday	Shortcuts
Oslo	17°	17°	18°	Hour by hour Long term
Bergen	18°	17°	17°	Hour by hour Long term
Stavanger	19°	18°	16°	Hour by hour Long term
Kristiansand	16°	13°	15°	Hour by hour Long term
Trondheim	17°	16°	15°	Hour by hour Long term
Tromsø	10°	12°	12°	Hour by hour Long term
Copenhagen	16°	15°	15°	Hour by hour Long term
Stockholm	9°	12°	14°	Hour by hour Long term



- Værkart**
- Hav og kyst**
- Vindvarsel**
- Se skydekke**
- Flomfare**
- UV-varsel**
- Skogbrannfare**
- Pollenvarsel**
- Siste observasjoner**
- Varmest, kaldest, våtest**
- Snødybder**
- Klima i Norge og Verden**
- Meteorologens værkart**
- Tekstvarsel**
- Meteorologileksikon**
- Spør meteorologen**
- Slik forstår du varslene**
- Kontakt og hjelp**
- Gratis værdata**
- Se hva andre har laget**



Nord-Europa

Verden



Tirsdag

Onsdag

Torsdag


Tidssone

Norge

02 UTC+02:00

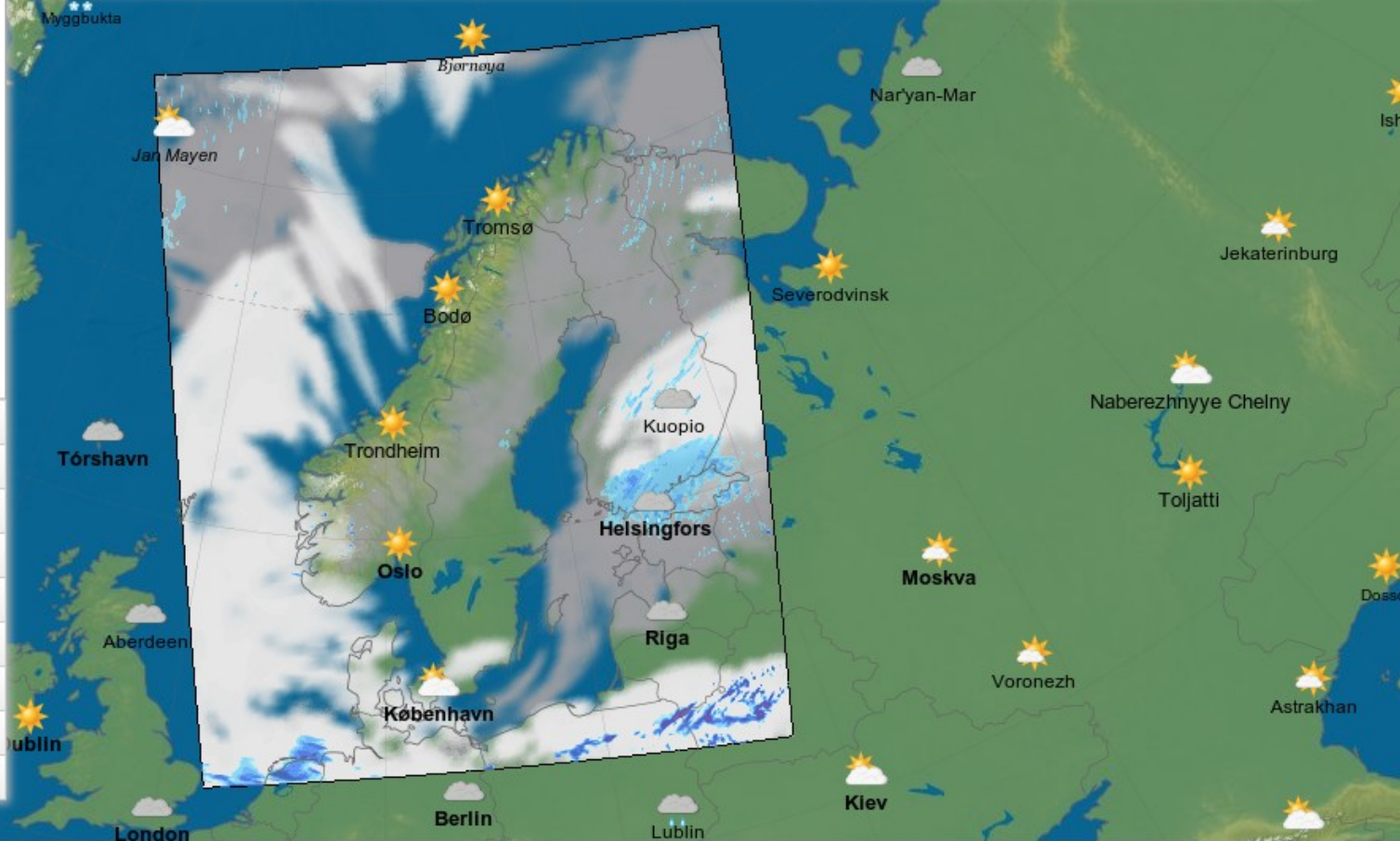


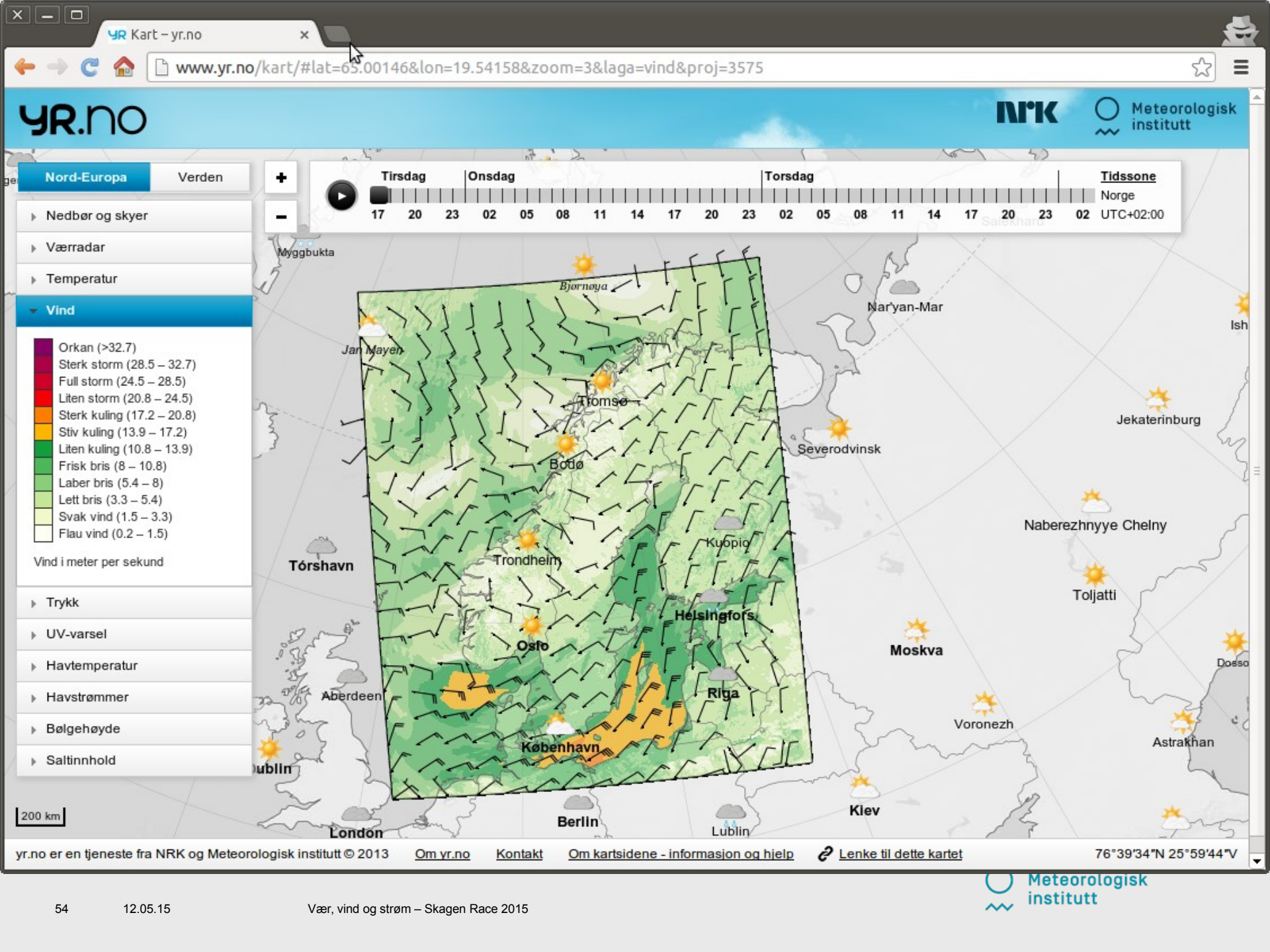
Nedbør og skyer



Skydekke (mørke skyer er lave og tette, lyse høye og lette) og nedbør i millimeter per time.

- ▶ Værradar
- ▶ Temperatur
- ▶ Vind
- ▶ Trykk
- ▶ UV-varsel
- ▶ Havtemperatur
- ▶ Havstrømmer
- ▶ Bølgehøyde
- ▶ Saltinnhold





Nord-Europa

Verden

Nedbør og skyer

Værradar

Temperatur

Vind

- Orkan (>32.7)
- Sterk storm (28.5 - 32.7)
- Full storm (24.5 - 28.5)
- Liten storm (20.8 - 24.5)
- Sterk kuling (17.2 - 20.8)
- Stiv kuling (13.9 - 17.2)
- Liten kuling (10.8 - 13.9)
- Frisk bris (8 - 10.8)
- Laber bris (5.4 - 8)
- Lett bris (3.3 - 5.4)
- Svak vind (1.5 - 3.3)
- Flau vind (0.2 - 1.5)

Vind i meter per sekund

Trykk

UV-varsel

Havtemperatur

Havstrømmer

Bølgehøyde

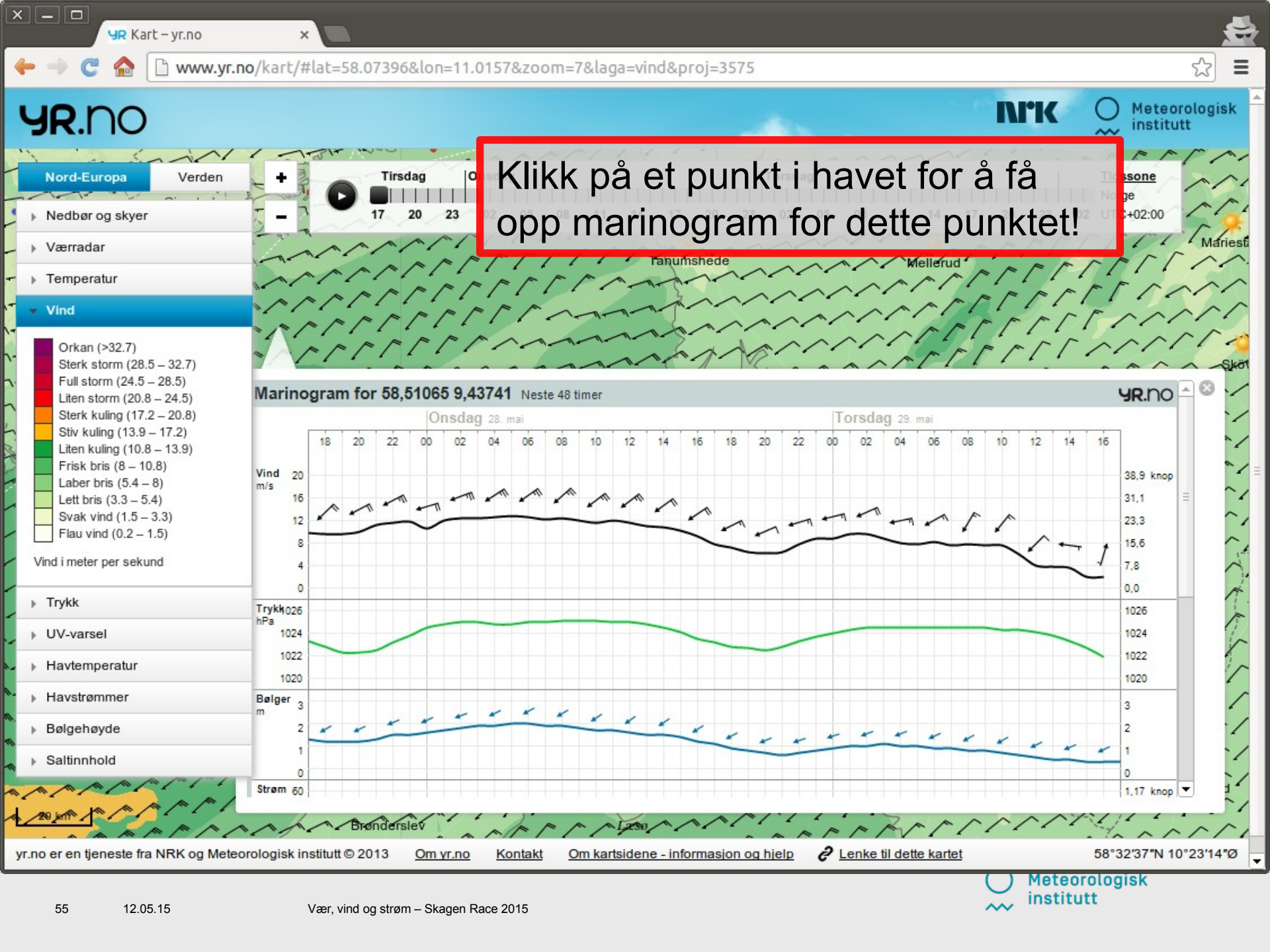
Saltinnhold

Tirsdag Onsdag Torsdag Tidssone

17 20 23 02 05 08 11 14 17 20 23 02 05 08 11 14 17 20 23 02

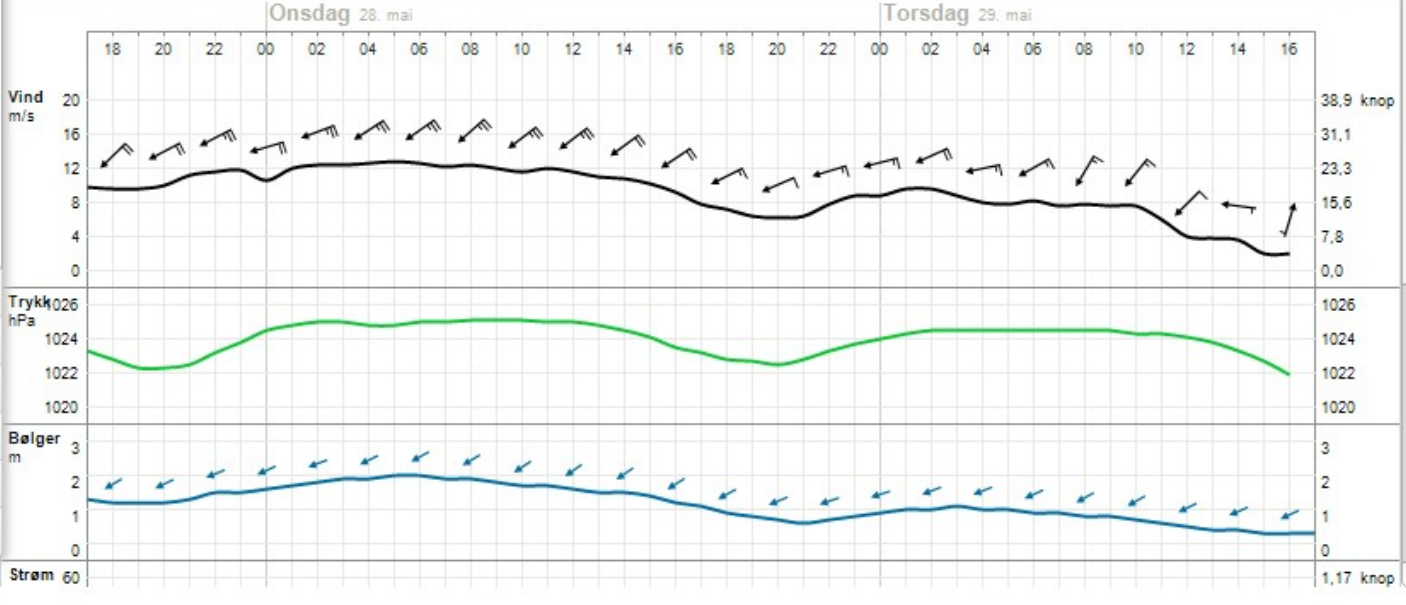
Norge UTC+02:00

200 km



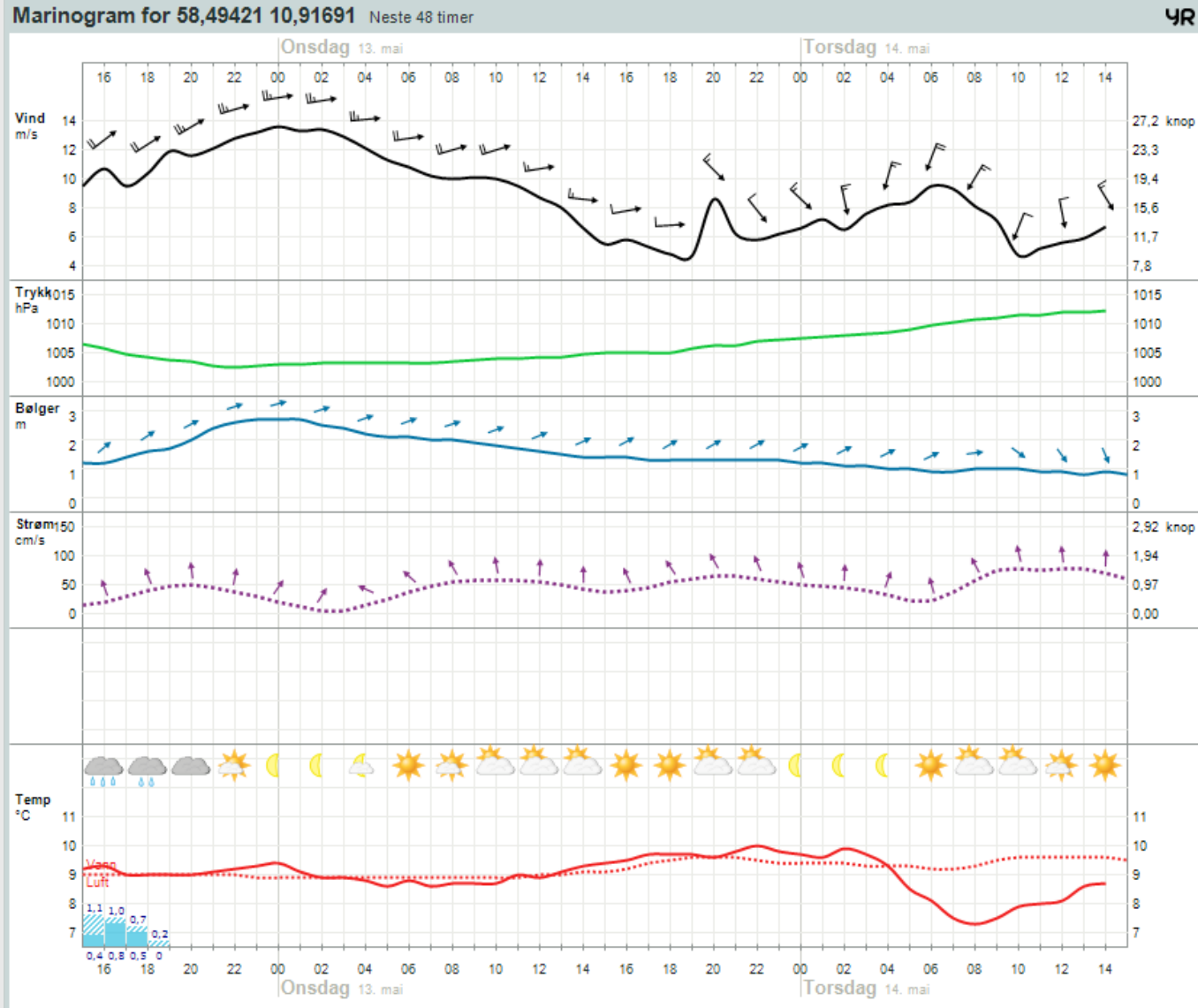
Klikk på et punkt i havet for å få opp marinogram for dette punktet!

Marinogram for 58,51065 9,43741 Neste 48 timer



- Nord-Europa Verden
- Nedbør og skyer
- Værradar
- Temperatur
- Vind
- Orkan (>32.7)
- Sterk storm (28.5 – 32.7)
- Full storm (24.5 – 28.5)
- Liten storm (20.8 – 24.5)
- Sterk kuling (17.2 – 20.8)
- Stiv kuling (13.9 – 17.2)
- Liten kuling (10.8 – 13.9)
- Frisk bris (8 – 10.8)
- Laber bris (5.4 – 8)
- Lett bris (3.3 – 5.4)
- Svak vind (1.5 – 3.3)
- Flau vind (0.2 – 1.5)
- Trykk
- UV-varsel
- Havtemperatur
- Havstrømmer
- Bølgehøyde
- Saltinnhold

yr.no/hav_og_kyst



... nok et yr-tips

Værvarsel for Skagens Rev, Nordjylland (Danmark)

Sist oppdatert kl 10:32. **Ny oppdatering ca. kl 18:00**★ [Legg til mine steder](#)

Værvarsel som PDF

☰ Oversikt

- Time for time
- Langtidsvarsel
- Været som var
- Værkart

AKTUELLE STEDER

- [Åsgårdstrand](#)
- [Slagentangen](#)
- [Færder](#)
- [Väderöbod](#)
- [Smøgen hamn](#)
- [Skagens Rev](#)
- [Brofjorden](#)
- [Dyna](#)
- [Nesoddtangen](#)
- [Oslo \(Blindern\) målestasjon](#)

Til hovedmeny i bunnen av sida

I dag, tirsdag 12.05.2015

Tid	Varsel	Temp.	Nedbør	Vind
kl 15–18		9°	0,9 – 1,9 mm	↙ Laber bris, 7 m/s fra vest
kl 18–24		8°	0,1 – 0,6 mm	↙ Frisk bris, 9 m/s fra vest

I morgen, onsdag 13.05.2015

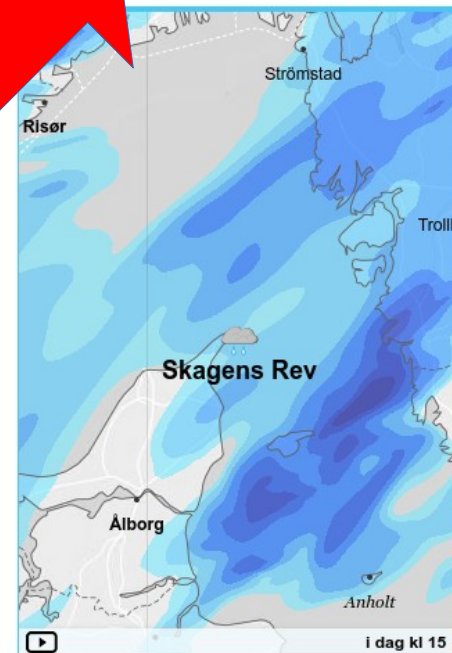
Tid	Varsel	Temp.	Nedbør	Vind
kl 0–6		8°	0 mm	↙ Frisk bris, 11 m/s fra vest-sørvest
kl 6–12		8°	0,1 – 0,6 mm	↙ Frisk bris, 9 m/s fra vest-sørvest
kl 12–18		8°	0,1 – 0,4 mm	↙ Frisk bris, 10 m/s fra vest-sørvest
kl 18–24		9°	0 mm	↙ Laber bris, 7 m/s fra vest

Torsdag, 14.05.2015

Tid	Varsel	Temp.	Nedbør	Vind
kl 0–6		8°	0 mm	↙ Lett bris, 4 m/s fra nord-nordvest
kl 6–12		8°	0 mm	↙ Laber bris, 6 m/s fra nord-nordøst
kl 12–18		8°	0 mm	↙ Lett bris, 5 m/s fra nordøst
kl 18–24		9°	0 mm	↙ Lett bris, 4 m/s fra nord

Værssymbolet gjelder for hele perioden, temperatur- og vindvarselet er for det første tidspunktet. [Slik forstår du varslene på yr.no.](#)

Nettkamera i nærheten av Skagens Rev



Sol og måne, 12.05.2015

Sol		Måne	
	Soloppgang 05:01		Månen opp 02:56
	Solnedgang 21:26		Månen ned 13:35

Har du et nettkamera? [Legg det til på yr.no](#)
Nettkamera er hentet fra [webcams.travel](#)

Værvarsel for Skagens Rev, Jylland (Danmark)

Sist oppdatert kl 10:32. **Ny oppdatering ca. kl 18:00**

★ Legg til mine steder



PDF Værvarsel som PDF

☰ Oversikt

- 🕒 Time for time
- 📅 Langtidsvarsel
- 🌤️ Været som var
- 🗺️ Værkart

AKTUELLE STEDER

- [Åsgårdstrand](#)
- [Slagentangen](#)
- [Færder](#)
- [Väderöbod](#)
- [Smøgen hamn](#)
- [Skagens Rev](#)
- [Brofjorden](#)
- [Dyna](#)
- [Nesoddtangen](#)
- [Oslo \(Blindern\) målestasjon](#)

⬇️ Til hovedmeny i bunnen av sida

I dag, tirsdag, 12.05.2015

Tid	Varsel	Temp.	Nedbør	Vind
kl 15–18		9°	0,9 – 1,9 mm	↙ Laber bris, 7 m/s fra vest
kl 18–24		8°	0,1 – 0,6 mm	↙ Frisk bris, 9 m/s fra vest-sørvest

I morgen, onsdag 13.05.2015

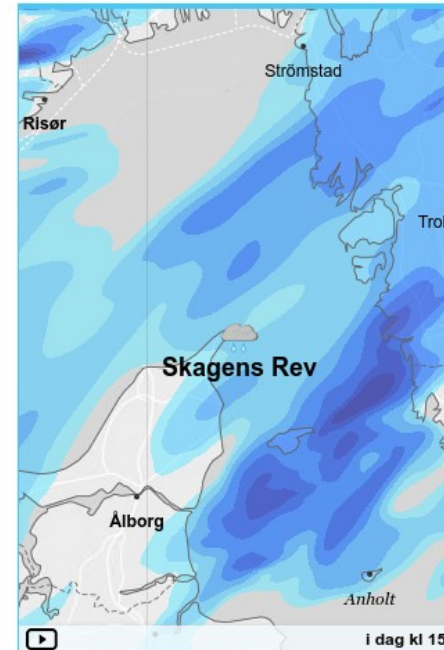
Tid	Varsel	Temp.	Nedbør	Vind
kl 0–6		8°	0 mm	↙ Frisk bris, 11 m/s fra vest-sørvest
kl 6–12		8°	0,1 – 0,6 mm	↙ Frisk bris, 9 m/s fra vest-sørvest
kl 12–18		8°	0,1 – 0,4 mm	↙ Frisk bris, 10 m/s fra vest-sørvest
kl 18–24		9°	0 mm	↙ Laber bris, 7 m/s fra vest

Torsdag, 14.05.2015

Tid	Varsel	Temp.	Nedbør	Vind
kl 0–6		8°	0 mm	↙ Lett bris, 4 m/s fra nord-nordvest
kl 6–12		8°	0 mm	↙ Laber bris, 6 m/s fra nord-nordøst
kl 12–18		8°	0 mm	↙ Lett bris, 5 m/s fra nordøst
kl 18–24		9°	0 mm	↙ Lett bris, 4 m/s fra nord

Værsymbolet gjelder for hele perioden, temperatur- og vindvarselet er for det første tidspunktet. [Slik forstår du varslene på yr.no.](#)

Nettkamera i nærheten av Skagens Rev



Sol og måne, 12.05.2015

Sol		Måne	
	Soloppgang 05:01		Månen opp 02:56
	Solnedgang 21:26		Månen ned 13:35

Har du et nettkamera? [Legg det til på yr.no](#)
Nettkamera er hentet fra [webcams.travel](#)

GRIB-filer fra MET

- Spesialtjeneste for Skagen Race:
 - <http://projects.met.no/~nilsmk/skagen/>
 - Oppdateres flere ganger i døgnet
 - Varsler for vind, strøm og bølger
- yr.no:
 - <http://om.yr.no/verdata/grib/>

Oppsummering

- Mulighet for enkelte byger onsdag kveld – kan komme en del vind fra dem
- Fra natt til torsdag, og torsdag vil vinden bygge fra nord/nordøst
 - Kan bli friskt for de bakerste båtene
- Utpå torsdag dreier vinden noe venstre til nord/nord-nordvest
- Strømmen følger det "vanlige mønsteret" i Skagerrak
- Hovedsaklig sydgående strøm ut fra start
- Det er veldig kaldt i både vannet og lufta!

Lykke til!