

SEILINGSBESTEMMELSER SALTØYA RUNDT 2017

1 REGLER

- 1.1* Regattaen vil være underlagt reglene slik de er definert i *Kappseilingsreglene*.
- 1.2 For seilassen gjelder felles rating basert på NOR rating sine måltall.

2 BESKJEDER TIL DELTAGERE

- 2.1 Beskjeder til deltagerne vil bli slått opp på den offisielle oppslagstavlen som er ved klubbhuset til Stjørdal Båtforening.
- 2.2 Skippermøte er ved klubbhuset til Stjørdal Båtforening kl. 09.00. Registrering ved Stjørdal båtforenings klubbhus ved havna fredag 3. juni fra kl 19.00 – 21.00
- 2.3 Under seilassen foregår kommunikasjon med regattakomiteen via VHF-kanal 72 eller til mobilnummer 90034435
- 2.4 Alle båter skal også sende SMS til regattakomiteen når de første gang passerer gate ved Steinvikholmen. Dette for å gi regattakomiteen grunnlag for en eventuell avkorting.
- 2.5 En båt som bryter seilassen er pålagt å sende SMS til regattakomiteen. Mobilnummer 90034435

3 ENDRINGER I SEILINGSBESTEMMELSENE

Eventuelle endringer i seilingsbestemmelsene vil bli oppslått før kl 08.15 samme dag de trer i kraft.

4 SIGNALER PÅ LAND




- 4.1 Signaler på land vil bli gitt ved klubbhuset til Stjørdal Båtforening. Eventuelt ytterst på moloen ved Stjørdal Havn.
- 4.2 Når flagg AP vises på land skal '1 minutt' erstattes med 'ikke mindre enn 60 minutter' i seilassignalet AP.

5 TIDSPROGRAM FOR SEILASENE

5.1 Seilasen gjennomføres i tidsrommet lørdag. 10. Juni kl. 10.00 til kl 18.00. De som ikke har kommet i mål til den tid, er å regne som DNF.

5.2*

Klasseinndeling

<i>Klasse</i>	<i>Rating</i>		<i>Klasseflagg</i>
<i>TUR</i>	<i>LYS ihht standardbåter</i>	<i>"F"</i>	
<i>NOR rating</i>	0,95 og under	<i>"D"</i>	
<i>NOR rating</i>	0,951 og over	<i>"E"</i>	

Det tas forbehold om sammenslåing av klasser avhengig av antall påmeldte båter. Det gjøres oppmerksom på at det kreves gyldig NOR-rating bevis i alle klasser unntatt turklassen.

6 BANEOMRÅDER

Tillegg 1 viser baneområdets beliggenhet.

Seilasen starter utenfor Stjørdal Havn og med babord runding om Saltøya. Babord også om fiskemærene som ligger nord om Saltøya. Den omtrentlige løpslengden er ca. 24 Nm. Både på tur/retur skal båtene igjennom «gaten» ved Steinvikholmen.

7. AVKORTING

Ved lite vind benyttes gaten ved Steinvikholmen som rundingsmerke, og båtene skal seile derfra direkte til mål. Dette signaliseres ved at en komitebåt viser signalflegg G med lydsignaler ved gaten.

8 STARTEN

8.1 Seilasene startes ved å bruke regel 26 med varselsignalet 5 minutter før startsignalet.

8.2 Startlinjen vil være mellom to gule startbøyer som beskrevet i Appendix A.

8.3 Båter hvis varselsignal ikke har blitt gitt, skal holde seg unna startområdet.

8.4 Startpistol benyttes når starten går.

8.5 Klassene kan bli startet hver for seg eller gruppert.

8.6 Alle båter er pålagt å føre klasseflagg.

9 MÅL

Mållinjen vil være mellom gul stavbøye og moloen ytterst på havna.

10 PROTESTER OG SØKNADER OM GODTGJØRELSE

10.1 Protestskjemaer fås på regattakontoret, som ved målgang befinner seg ved klubbhuset til Stjørdal båtforening. Protester og søknader om godtgjørelse eller gjenåpning skal leveres der innen den relevante tidsfristen.

11 RADIOKOMMUNIKASJON

En båt skal verken sende radiomeldinger mens den kappseiler eller motta radiomeldinger som ikke er tilgjengelig for alle båter. Denne restriksjon gjelder også for mobiltelefoner og nettløsninger.

12 PREMIER

1/3 premiering. Det blir også satt opp en vandrepokal for raskeste båt ”overall”.

13 ANSVARFRASKRIVELSE

Deltagere i regattaen deltar ene og alene på eget ansvar. Se regel 4, Avgjørelse om å kappseile. Den organiserende myndighet vil ikke akseptere noe ansvar for skade på materiell eller person eller dødsfall inntruffet i forbindelse med, før, under eller etter regattaen.

14 YTTERLIGERE INFORMASJON

Regattakontor, sekretariat og offisiell oppslagstavle vil være på Stjørdal båtforenings klubbhus på havna.

