

SEILINGSBESTEMMELSER

LERØY RUNDT

07. september 2019

1 REGLER

- 1.1 Regattaen vil være underlagt reglene slik de er definert i *Kappseilingsreglene*.
- 1.2 Klassereglene for de respektive klassene gjelder.
- 1.3 Fra klassereglene for Oselvar gjelder som følger:
Bermudariggede oselvere seiler etter Oselvarklubbens respittsystem dersom båter blir seilende alene i egen klasse.

2 BESKJEDER TIL DELTAGERE

Eventuelle beskjeder til deltagerne vil bli slått opp på den offisielle oppslagstavlen som er ved Hjellevstad Seilforenings naust.

3 ENDRINGER I SEILINGSBESTEMMELSENE

Eventuelle endringer i seilings-bestemmelsene vil bli oppslått før kl 0900 samme dag de trer i kraft, bortsett fra at eventuelle forandringer i tidsprogrammet for seilasene vil bli oppslått før kl 2000 dagen før de trer i kraft.

4 SIGNALER PÅ LAND

Signaler på land vil bli gitt ved Hjellevstad Seilforenings naust.






5 TIDSPROGRAM FOR SEILASENE

Dato for seilasen: 07. Sept.2019

Første varselsignal kl 11:55

6 KLASSEFLAGG

Følgende klasseflagg benyttes:

<i>Klasse</i>	<i>Flagg</i>	
<i>Express</i>	<i>D</i>	
<i>Knarr</i>	<i>E</i>	
<i>Snipe</i>	<i>F</i>	
<i>Bermuda</i>	<i>G</i>	
<i>Spri</i>	<i>J</i>	

7 BANEOMRÅDER

Vedlegg 1 viser baneområdet beliggenhet.

8 LØPENE

Løpsnummer blir varslet med:

- Tallstander 1 for løp 1
- Tallstander 2 for løp 2

Diagrammene i vedlegg 2 og 3 viser løpene.

Den omtrentlige løpslengden er 7,3nm.



9 MERKER

9.1 Merket ved Buarøyna er orange boye.

9.2 Start- og målmerkene er orange boyer.

10 OMRÅDER SOM ER HINDRINGER

De følgende områder er betegnet som hindringer:

- Oppdrettsanlegg med fortøyningsboyer sørsørøst for Buarøyna.
- Oppdrettsanlegg med fortøyningsboyer nordøst for Lerøytangen.

11 STARTEN

- 11.1** Seilasene startes ved å bruke regel 26 med varselsignalet 5 minutter før startsignalet.
- 11.2** Startlinjen vil være mellom oransje boye og rød/hvit stang på Sandringhambryggen.

12 AVKORTING

Avkorting kan ved behov finne sted underveis, mållinjen vil da være mellom komitebåt og nærmeste boye, nes, lykt eller stake.

13 MÅL

- 13.1** Mållinjen vil være mellom oransje boye på og rød/hvit stang på Sandringhambryggen.
- 13.2** Hvis regattakomiteen ikke er på plass når en båt fullfører, skal båten, ved første rimelige anledning, rapportere sin innkomsttid samt posisjon i forhold til nærliggende båter til regattakomiteen.

14 MAKSIMAL- OG IDEALTIDER

Maksimaltid er er kl 16:00

Båter som ikke fullfører innen kl 16:00 noteres som DNF (Fullførte ikke) uten en høring. Dette endrer regel 35.

15 PROTESTER OG SØKNADER OM GODTGJØRELSE

- 15.1** Protestskjemaer fås på regattakontoret. Protester og søknader om godtgjørelse eller gjenåpning skal leveres der innen den relevante tidsfristen.
- 15.2** Protestfristen er 30 minutter etter at siste båt har fullført.
- 15.3** Beskjed om protester vil bli slått opp innen 30 minutter etter protestfristens utløp for å underrette deltagere om høringer hvor de er parter eller er nevnt som vitner. Høringene vil foregå i protest-rommet, som ligger i Hjellestad Seilforening naust, og starter som angitt på oppslagstavlen.

16 SIKKERHETSBESTEMMELSER

- 16.1** Utsjekking og innsjekking utføres av regattakomiteen ved start og mål.
- 16.2** En båt som trekker seg fra seilassen skal underrette regattakomiteen så snart som mulig.

17 KOMITEBÅTER

Komitébåter vil være merket som følger:
Hjellestad Seilforenings standard /gult flagg.

18 PREMIER

Premier vil bli tildelt som følger: $\frac{1}{3}$ rormannspremiering.

19 ANSVARFRASKRIVELSE

Deltagere i regattaen deltar ene og alene på eget ansvar. Se regel 4, Avgjørelse om å kappseile. Den organiserende myndighet vil ikke akseptere noe ansvar for skade på materiell eller person eller dødsfall inntruffet i forbindelse med, før, under eller etter regattaen.

20 FORSIKRING

Hver deltagende båt skal være forsikret med gyldig ansvarsforsikring.

21 KONTAKTINFO

Regattasjef Ulv Hjellestad 900 64 155
Arrangementskomité hjs.regattautvalg@gmail.com

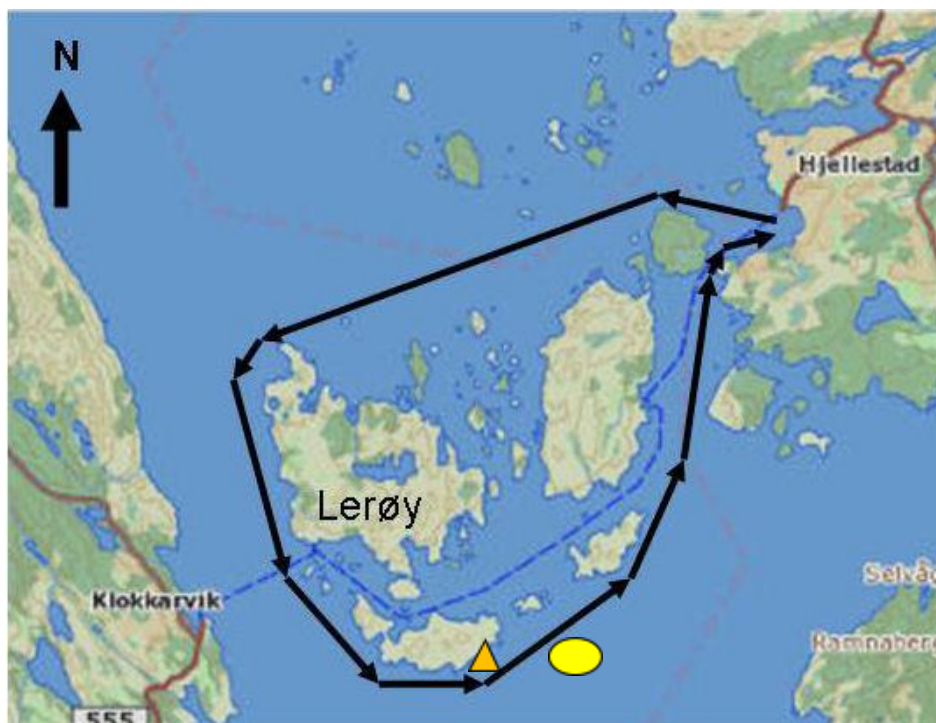
Baneområde Lerøy Rundt



Vedlegg 1

Løpsbeskrivelse Lerøy Rundt

LØP 1

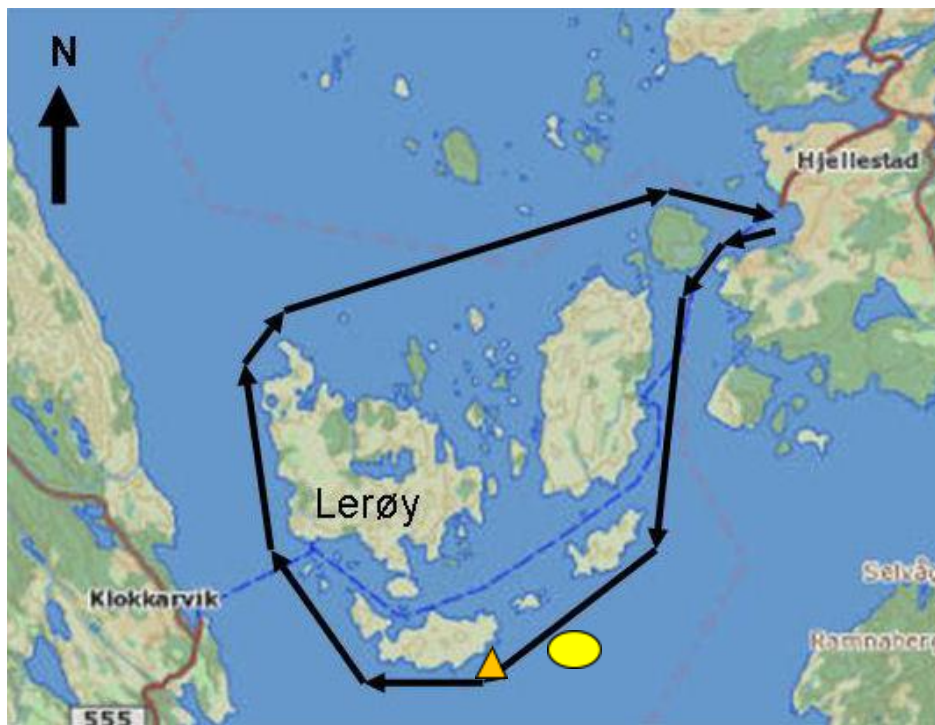


Løp 1 beskrivelse:



Start –
nord om Kinna –
Lerøytangen stake om babord –
sydover Lerøyosen –
syd om merke ▲ ved Lerøy-Buarøy –
nord om oppdrettsfortøyninger ● ved Horsøy –
øst om Bjelkarøy-Buarøy –
nordover Bjelkarøyosen –
Åleknappen –
Mål.

Vedlegg 2

LØP 2



Løp 2 beskrivelse:

Start –
Åleknappen –
sydover Bjelkarøyosen –
øst om Bjelkarøy-Buarøy –
nord om oppdrettsfortøyninger  ved Horsøy – syd om merke
ved Lerøy -Buarøy –
nordover Lerøyosen –
Lerøytangen stake om styrbord –
nord om Kinna –
Mål.

Vedlegg 3